B 1819
P. A. N.

DATES

DES

GRADES

~~00056~~

Instytut Geograficzny
Uniwersytetu Jagiellońskiego
w Krakowie.

M 203/2

N.i. 1224

Inst. Geografii i Przestrz. Zagosp.
BIBLIOTEKA
CHGIOŚ
PAN

OZW RCIN 17037
HN 41720
N 2417109/I

Allgemeiner
HAND-ATLAS
DER
GANZEN ERDE
nach den besten
astronomischen Bestimmungen,
neuesten Entdeckungen und kritischen Untersuchungen
entworfen.

WEIMAR,
Im Verlage des geographischen Instituts.

INSTITUT GEOGRAPHIQUE
B. 1819

INHALT

DES GROSSEN ALLGEMEINEN

HAND-ATLAS

DER GANZEN ERDE UND DES HIMMELS,

IN 71 KARTEN.

Östlicher und westlicher / Nördlicher und südlicher } Planiglob der Erde.
Die Erde (in *Merkator's* Projection).
EUROPA, oro-hydrographische Karte.
Europa, Generalkarte.
Deutschland.
Der Österreichische Kaiserstaat.
Erzherzogthum Österreich.
Böhmen.
10 Mähren und Österr. Schlesien.
Illyrien und Steyermark.
Tyrol.
Galizien.
Ungarische Länder.
Der Preussische Staat.
Brandenburg.
Pommern.
Schlesien.
Das Preussische Sachsen nebst den Anhalt'schen Ländern.
Die Preussische Provinz Westphalen und die Rhein-Provinz, nebst Kurhessen, Hessen-Darmstadt, Nassau, Waldeck und Frankfurt.
Die Preussischen Provinzen Preussen und Posen, nebst dem Königreiche Polen.
Bayern.
Würtemberg mit Baden und Hohenzollern.
Königreich Sachsen.
Hannover mit Oldenburg, Braunschweig, Lippe, Bremen, Hamburg und Lübeck.
Mecklenburg-Schwerin und Mecklenburg-Strelitz.
Grossherzogl. und Herzogl. Sächsische, Schwarzburgische und Reussische Länder.
Schweiz.
Italien.
Nördliches Italien, nebst der Insel Corsica.
Südliches Italien oder das Königreich beider Sicilien nebst Malta, Gozzo und Comino.
Frankreich.
Spanien und Portugal.
Grossbritannien.
England.
Scotland.
Ireland.
Niederlande und Belgien.
Dänemark mit Island.
Schleswig, Holstein und Lauenburg.
Schweden und Norwegen.
Das ganze Russische Reich.
Das Europäische Russland.
Das Osmanische Reich etc.
Europäische Türkei und Griechenland.
ASIEN, Generalkarte.
Asiatische Türkei.
Arabien.
Hochland von Iran, Afghanistan und Beludschistan. (Persien.)
Westlicher Theil von Mittelasien, oder Turan etc.
Vorderindien.
Hinterindien und Hinterind. Inseln.
Chinesisches Reich und Japan.
AFRIKA, Generalkarte.
Nordöstliches Afrika.
Nordwestliches Afrika.
Westlich Mittel-Afrika.
Westlich Hoch-Afrika.
Östlich Hoch-Afrika und Madagaskar.
Südspitze von Afrika.
AMERIKA, Generalkarte.
Nordamerika.
Vereinigte Staaten von Nordamerika.
Östlicher Theil der Vereinigten Staaten.
Westindien.
Südamerika.
AUSTRALIEN, Generalkarte.
Austral-Kontinent.

* * *

DER GESTIRNTE HIMMEL:
a) Nördliche Halbkugel.
b) Südliche Halbkugel.
Planetensystem der Sonne.

DIE

oestliche und westliche

HALBKUGEL DER ERDE

entworfen und gezeichnet

von

C. F. Weiland.

Gest. v. C. Jungmann.

Weimar,

im Verlage des geograph. Instituts

1843.

Die

südliche und nördliche

HALBKUGEL DER ERDE

entworfen und gezeichnet

von

C. F. Weiland.

Gestochen von Eberhardt.

Weimar,

Verlag des geogr. Instituts.

1844.

DIE ERDE
in Mercator's Projection
entworfen und gezeichnet
von
C. F. Weiland.
Weimar
im Verlage des Geograph. Instituts
1843.
Europa
Asien
Africa
America
Australien
Maasstäbe für die Grade der Breite.
DAS NÖRDLICHE EIS MEER
EIS MEER
SPITZBERGEN
GROENLAENDISCHES MEER
BAFFIN'S BAY
HUDSONS BAY
ATLANTISCHES MEER
NORD SEE
GROSSER OCEAN
STILLE MEER
SÜD SEE
WESTINDIEN
Caribisches Meer
Wendekreis des Krebses
Wendekreis des Steinbocks
Aequator
Südlicher Polar Kreis
AETHIOPISCHES MEER
INDISCHER OCEAN
ARABISCHES MEER
CHINESISCHES MEER
JAPANISCHES MEER
OCHOTSKISCHES MEER
KAMTSCHATKA
Die Aleuten
DIE
AUSTRAL LAND
Neu Seeland
SÜDLICHES EIS MEER
Südlicher Continent
Meridian v. Ferro
westlich von Ferro
oestlich von Ferro

C. Jungmann sc.

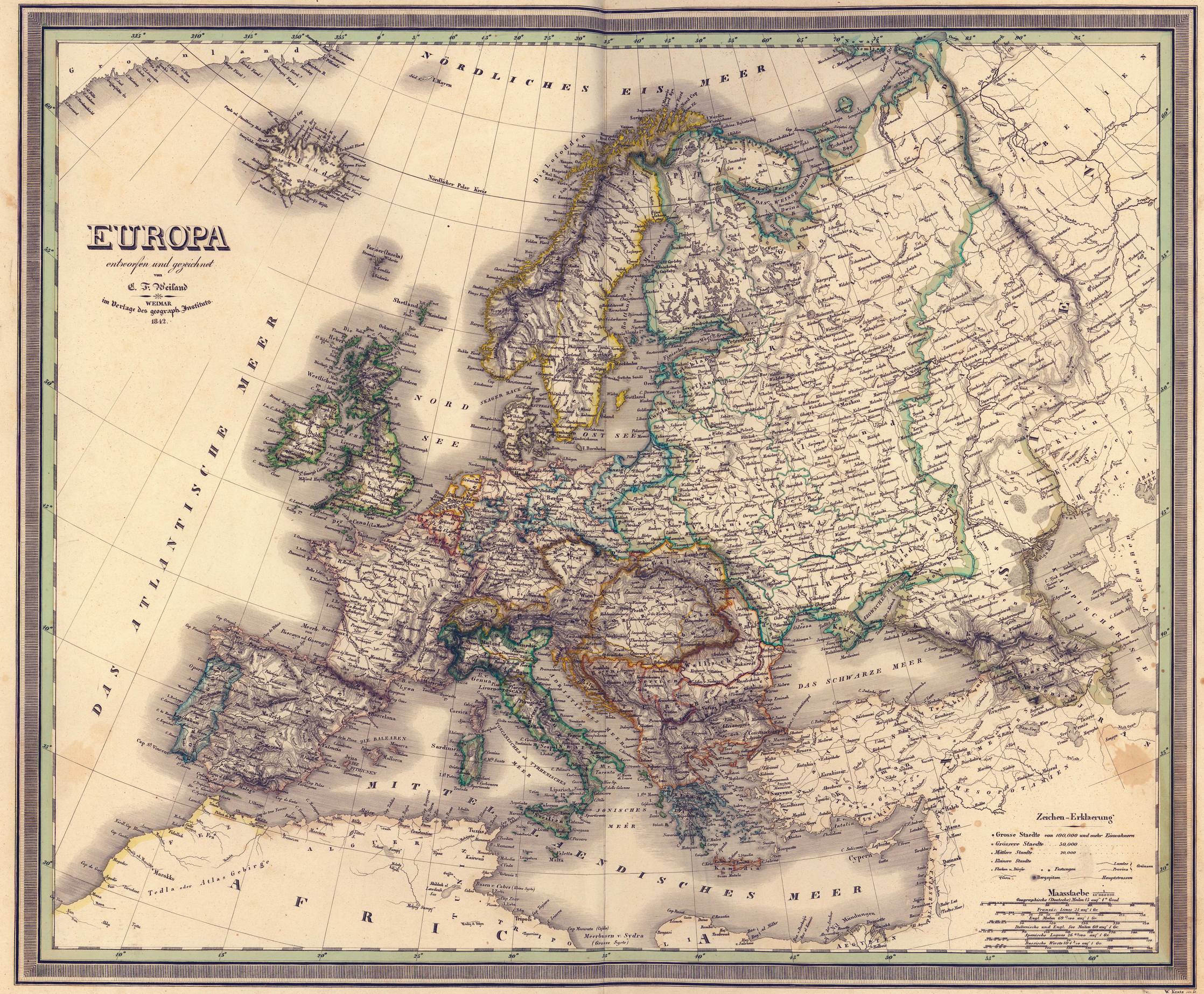
EUROPA
entworfen und gezeichnet
von
C. F. Weiland
WEIMAR
im Verlage des geograph. Instituts.
1842.
NÖRDLICHES EIS MEER
DAS ATLANTISCHE MEER
NORD SEE
OST SEE
DAS SCHWARZE MEER
MITTELLÄNDISCHES MEER
JONISCHES MEER
Nördlicher Polar Kreis
Zeichen-Erklaerung
Grosse Staedte von 100,000 und mehr Einwohnern
Grössere Staedte 50,000
Mittlere Staedte 20,000
Kleinere Staedte
Flecken u. Dörfer
Festungen
Landes Provinz Grenzen
Flüsse
Bergspitzen
Hauptstrassen
Maasstaebe 1/10,000,000.
Geographische (Deutsche) Meilen 15 auf 1° Grad
Französ. Lieues 25 auf 1 Gr.
Engl. Meilen 69 1/100 auf 1 Gr.
Italienische und Engl. See Meilen 60 auf 1 Gr.
Spanische Leguas 26 63/100 auf 1 Gr.
Russische Werste 104 3/10 auf 1 Gr.
W. Kratz sen. fc.

DEUTSCHLAND

entworfen und gezeichnet

von

C. F. Weiland.

Weimar,

Verlag des geographischen Instituts.

1844.

Zeichen Erklaerung.

- STAEDTE mit 100000 und mehr Einwohnern. ✠ Universitaeten.
- STAEDTE .. 50000 .. .. R Residenzen.
- Staedte .. 20000 .. .. Landes -
- Staedte .. 10000 .. .. Provinz - und Graenzen.
- Staedte .. 5000 .. .. Regierungsbezirks -
- Staedte mit weniger als 5000 Einwohnern. Landstrassen. Eisenbahnen.
- Marktflecken. Doerfer. Schloesser u. Klöster.
- ✠ Festungen. Forts.

Berge

Maasstaebe.

Geographische Meilen, 15 auf einen Grad.

Französische Lieues, 25 auf einen Grad.

Farben Erklaerung.

- Kaiserlich Oesterreichische Besitzungen in Deutschland.
- Königlich Preussische
- Dänische
- Niederländische
- Königreich Bayern.
- Hannover.
- Württemberg.
- Sachsen.
- Grossherzogthum Baden.
- Hessen Darmstadt.
- Mecklenburg.
- Weimar.
- Oldenburg.
- Kurfürstenthum Hessen.
- Herzogthum Braunschweig.
- Nassau.
- Herzoglich Sächsische Länder.
- Anhaltische.
- Fürstenthum Waldeck.
- Länder der Fürsten von Hohenzollern.
- Schwarzburg.
- Reuss.
- Lippe.
- Fürstenthum Liechtenstein.
- Hessen Homburg.
- Freie Städte.

General-Karte von dem OESTERREICHISCHEN KAISERSTAATE

entworfen und gezeichnet von

C. F. Weiland.

Weimar,
im Verlage des geographischen Instituts
1844.

Zeichen und Schrift-Erklaerung.

- STAEDTE mit 100000 u. mehr Einwohner — Eisenbahnen
- STAEDTE . 30000 . . . . — Chausseen
- Staedte . 20000 . . . . — Landstrassen
- Staedte . 10000 . . . . — Provinz- (Gouvern.) Gränzen
- Staedte . 5000 . . . .
- Staedte mit unter 5000 Einwohner
- Marktflecken, Dörfer, Schlösser, Klöster
- Festungen, Forts
- Universitäten, Voss. Samen, Berg. Namen

Die Hauptstaedte der Gubernien sind roth unterstrichen.

Bedeutung einiger Ungarischen Wörter u. Abkürzungen.

A. Alsó. bedeutet Unter		Fehér	Weiss	Nagy	bedeutet Ober
Ca. Carpathen		Folyam	Fluss	O. Ó	Alt
D. Duna	Donau	Hegy	Berg	Pata.	Sumpf
F. Felső	Ober	Kis	Klein	Sár	Koth
Fekete	Schwarz	Kö	Stein	Szt.	Sanct. bedeutet Heilig
Fl. Folyó	Fluss	Magyar	Ungarisch	Tenger	See
Gr. Gróf	Graf	Német	Deutsch	Vár.	Stadt
Határ	Gränze	Nyugot	West	Vasut	Eisenbahn

STATISTISCHE UEBERSICHT

des Flächeninhalts und der Bevölkerung der 15 Gubernial-Bezirke des Kaiserstaates.

	Gubernial-Bezirke	Deutsche □M.	Seelenzahl
1.	Unter-Oesterreich, oder das Land unter der Ens	361	1395500
2.	Ober-Oesterreich, oder das Land ob der Enns	349	860390
3.	Inner-Oesterreich, oder das Herzogthum Steiermark	408	956570
4.	Kärnthen u. Krain, oder der Gubernialbezirk von Laibach (Königreich Illyrien)	371	778760
5.	Das Küstenland, oder der Gubernialbezirk von Triest (Königreich Illyrien)	146	471470
6.	Gefürstete Grafschaft Tyrol, nebst Vorarlberg	518	845990
7.	Königreich Böhmen	953	4206710
8.	Die Markgrafschaft Mähren und Oesterreichisch Schlesien	483	2227240
9.	Königreich Ungarn mit Kroatien und Slavonien	4200	11758190
10.	Das Grossfürstenthum Siebenbürgen	1009	2056900
11.	Das Königreich Dalmatien	239	382250
12.	Die Militairgrenze	716	1769150
13.	Königreich Galizien	1882	4671810
14.	Die Lombardei oder Gubernialbezirk von Mailand	390	2369206
15.	Der Gubernialbezirk von Venedig	430	2138430
	Summa	12102	36516560

Maasstaebe 1:2350000.

Deutsche Meilen 15 auf 1 Grad
Oesterreich. Meilen zu 4000 Wiener Klafter
Ungarische Meilen, 13.3 auf 1 Grad
Italienische Meilen, 60 auf 1 G.
Polnische Meilen 20 auf 1 Grad
Französische Lieues 25 auf 1 Grad

Gest. v. C. Jungmann.

Das Erzherzogthum Oesterreich ob- und unter der Enns

entworfen und gezeichnet von C. F. Weiland.

Weimar, im Verlage des Geographischen Instituts 1844.

Maasstaebe,

Maasstab, von Geographischen Meilen 15 auf einen Grad.

Maasstab, von Oesterreichischen Meilen zu 4000 Wiener Klafter

Maasstab, von Französischen Lieues 25 auf einen Grad.

Erklaerung der Zeichen, Schrift und Farben

STAEDTE von 100000 und mehr Einwohnern
STAEDTE 20000 - -
STAEDTE 10000 - -
STAEDTE 5000 - -
Staedte von weniger als 5000 Einwohnern
Marktflecken, Kirchdörfer, Dörfer ohne Kirchen, Schlösser, Klöster, Ruinen, Meyereien, wüstliegende Höfe, Einzelne Häuser (Alpen), Festungen, Forts, Schanzen, Batterieen, Pässe

Chausseen, Eisenbahn, Communications-Strassen, Provinz-Kreis-Gränzen, Flüsse und Canäle, Namen, Bahnhöfe, Stationen, Tarifgränzen, Ausgangsorte, Die Breiten sind farbig unterstrichen

Abkürzungen

B bedeutet Berg, auch Bach; W - Wald; Th - Thal; S - See; Sp bedeutet Spitz; Kgl - Kugel; K bedeutet Kopf; St - Stein; A bedeutet Alpe; H - Horn.

Oesterreich unter der Enns mit	1117754	Einwohn. und 345	Meilen Flächeninhalt
Viertel Unter Wiener Wald	447879	- - 76	- -
- - Ober Wiener Wald	210196	- - 97	- -
- - Unter Manhardsberg	248665	- - 83	- -
- - Ober Manhardsberg	211666	- - 87	- -
Oesterreich ob der Enns mit	788489	Einwohn. und 332	Meilen
Mühl Viertel	163154	- - 55	- -
Traun -	168499	- - 73	- -
Hausruck -	167532	- - 41	- -
Inn -	162731	- - 39	- -
Salzburger Kreis	136971	- - 123	- -
Das Erzherzogthum Oesterreich enthält demnach	1906536	Einwohner auf	677 Quadrat Meilen.
Nach neueren Angaben	1940633	- -	- -

Maasstab, von einer Geographischen Meile.

Erklaerung der Zeichen u. Schrift-Arten.

- STAEDTE von 50000 und mehr Einwohnern
- STAEDTE 10000
- Staedte 5000
- Staedte von weniger als 5000 Einwohnern.
- Marktflecken, ⚒ Bergstädte, ⚒ Dörfer ohne Kirchen u. Weiler, Ummauerte.
- Schlösser, ⚑ Klöster, ⚐ Ruinen u. verfallene Schlösser, Dörfer.
- einzelne Kirchen u. Capellen, ✝ Wegkreuze u. einzelne Bild. ✝ einzelne Bäume
- Festungen, Forts u. Schanzen, Grundbrunnen u. Bäder, Universitäten.
- Chausseen, Preyring, Grenzen, Thore, Schleu.
- Landstrassen, Kreis-, Canäle.
- Eisenbahnen, Bahnhöfe od. Stationen.

Quellen
1. Der Sprudel
2. Der neue Sprudel
3. Das Mühlbrunnen
4. Der Neubrunn
5. Theresienbrunn
6. Schlossbrunn

Gebäude
a. Die Kirche
b. Das Rathhaus
c. Das neue Hospital
d. Das Theater
e. Der obere Saal
f. Der kleine Saal
g. Stadt u. gold. Adler
h. Stadt u. gold. Löwen

Spatziergänge
a. Der Hirschberg
b. Kapelle Maria Magdal.
c. Der Schlossberg
d. Der Schlossteich
e. Fleischers Prospect
f. Der neue Schloss
g. Prosenskis Felsen
h. Schloss Eichen
i. Parthie
k. Theresien Thälchen
l. Fleischers Tempel
m. Kaiserth. Platz
n. Mariannen Ruhe
o. Dreykreuzberg
p. Der Sauerbrunn
q. Dorotheen Ruhe
r. Carlsbrücke
s. Parapet a. Schloss Abs.
t. Lauterburg
u. Tilgner.

Plan von CARLSBAD.

Das Königreich

BÖHMEN

entworfen und gezeichnet von

C. F. Weiland.

Weimar im Verlage des Geograph. Instituts 1844.

Gestochen von Carl Bumann

Uebersicht des Flächeninhalts und der Bevölkerung des Königreichs.

	Meilen	Seelen	Kreisstaedte		Meilen.	Seelen.	Kreisstaedte.
Berauner Kreis	53	165 956	Beraun	Königgrätzer Kreis	61	313 211	Königgrätz
Bidschower „	46	241 493	Gitschin	Leitmeritzer „	67	356 517	Leitmeritz
Budweiser „	77	196 885	Budweis	Pilsener „	68	207 320	Pilsen
Bunzlauer „	75	385 695	Bunzlau	Prachiner „	87	248 872	Pisek
Chrudimer „	68	288 600	Chrudim	Rakonitzer „	45	160 270	Schlan
Czaslauer „	58	231 190	Czaslau	Saatzer „	42	130 130	Saatz
Ellbogner „	56	226 830	Ellbogen	Taborer „	57	192 840	Tabor
Kauriimer „	50	184 630	Kaurzim	Stadt Prag	0.18	104 000	
Klattauer „	46	171 830	Klattau	Summa	956.18	3 786 389	

Die Volksmenge nach den neuesten Zählungen 3 950 826

Maasstaebe
Deutsche oder geograph. Meilen 15 auf 1°
Oesterreich. Meilen zu 4000 Wiener Klafter
Franzöz. Lieues (Stunden) 25 = 1°

Im Prachiner Kreise.

Waldwozd od. Königliche Frey-Bauern.
1. Katharina Gericht
2. Hammer „
3. Eisenstrasser „
4. Seewiesner Obergericht
5. Haydler Gericht
6. Kocheter „
7. Stadler „
8. Stachauer „

UMGEBUNGEN von PRAG

UMGEBUNGEN v. TEPLITZ.

Maasstab von 1 ½ deutschen od. geograph. Meilen 15 auf 1 Grad.

DIE Markgrafschaft MÄHREN nebst OESTERREICHISCH SCHLESIEN

entworfen von

C. F. WEILAND.

Weimar

Im Verlage des Geograph. Instituts.

1844.

Farben Erklaerung

- Maehren
- Ollmützer Kreis
- Brünner Kreis
- Iglauer Kreis
- Znaymer Kreis
- Hradischer Kreis
- Prerauer Kreis
- Oesterreichisch Schlesien
- Troppauer Kreis
- Teschener Kreis

Erklaerung der Zeichen

- Provinz-Hauptstadt
- *Kreis Hauptstaedte (Kreis-Amts Sitze)*
- Staedte *von 5000 und mehr Einwohnern*
- Staedte *von unter 5000 Einwohnern*
- Festungen *u. Forts*
- *Marktflecken*
- *Kirchdörfer*
- *Dörfer*
- *Meierhöfe, einzelne Häuser.*
- *bewohnte Schlösser*
- *verfallene*
- *Klöster*
- *Mineralwässer und Bäder*
- Universität
- Eisenbahnen *u. Bahnhöfe oder Stationen*
- *Chausseen*
- *Landstrassen*
- *Provinz- Grenzen*
- *Kreis-)*
- Flüsse
- Berge

Maasstab

von 5 Geographischen Meilen 15 auf ein Grad

0 1 2 3 4 5

Das KÖNIGREICH ILLYRIEN und das HERZOGTHUM STEYERMARK

entworfen und gezeichnet von

C. F. Weiland.

Weimar,

Im Verlage des geographischen Instituts

1843.

Erklaerung der Zeichen und Schrift-Arten

- STAEDTE von 40000 und mehr Einwohnern
- STAEDTE " 10000 " " "
- Staedte " 5000 " " "
- Staedte von unter 5000 Einwohnern
- Marktflecken ○ Dörfer u. Weiler ∴ ausgedehnte Dörfer
- Schlösser ⁂ Ruinen ⁂ Klöster ✝ einzelne Kirchen ⌂ Päße
- Meyereien u. einzelne Höfe ▪ einzelne Häuser ⚲ Universitäten
- Festungen ✕ Forts u. Schanzen ⚱ Gesundbrunnen u. Bäder

Chausseen — Porcina — Flüsse

Landstrassen ····· Gouvernements Gränzen — Canäle

····· Kreis Berg Spitzen

Die Kreis Hauptstaedte sind unterstrichen.

Abkürzungen.

B. bed. Berg auch Bach	Kgl. bed. Kegel	C. bed. Cima	A. bed. Alt
W. = Wald	St. = Stein	Ob. = Ober	N. = Neu
Th. = Thal	A. = Alpe	Unt. = Unter	WH. = Wirthshaus
S. = See	H. = Horn	Kl. = Klein	Pto = Porto (Hafen)
Sp. = Spitze	Geb. = Gebirge	Gr. = Gross	Pta = Punta (Spitze)
K.Kpf. Kopf	M. = Monte	Wind. = Windisch	V. = Valle (Bay)

Maasstäbe 1:000000.

Geographische Meilen 15 auf einen Grad.

Oesterreichische Meilen zu 4000 Wien Klafter.

Italienische Meilen 60 auf einen Grad.

Statistische Uebersicht des Herzogthums Steyermark.

Judenburger Kreis	100 □M.	98678 Einw.
Brucker "	68 "	76271
Grätzer "	98 "	303345
Marburger "	59 "	210372
Cilli "	65 "	208110
Summe	390 □M.	896946 Einw.

STATISTISCHE ÜBERSICHT des KÖNIGREICHS ILLYRIEN

Gubernium von Laibach.			Gubernium von Triest.		
Laibacher Kreis	58,05 □M.	154424 Einw.	Görzer Kreis	50,85 □M.	171169 Einw.
Adelsberger "	42,51 "	87924 "	Istrianer "	85,98 "	202065 "
Neustädtler "	72,30 "	193455 "	Gebiet v. Triest	1,63 "	59336 "
Villacher "	94,96 "	124945 "			
Klagenfurter "	85,30 "	171182 "	Das ganze Königreich Illyrien	492,25 □M.	1164500 Einw.

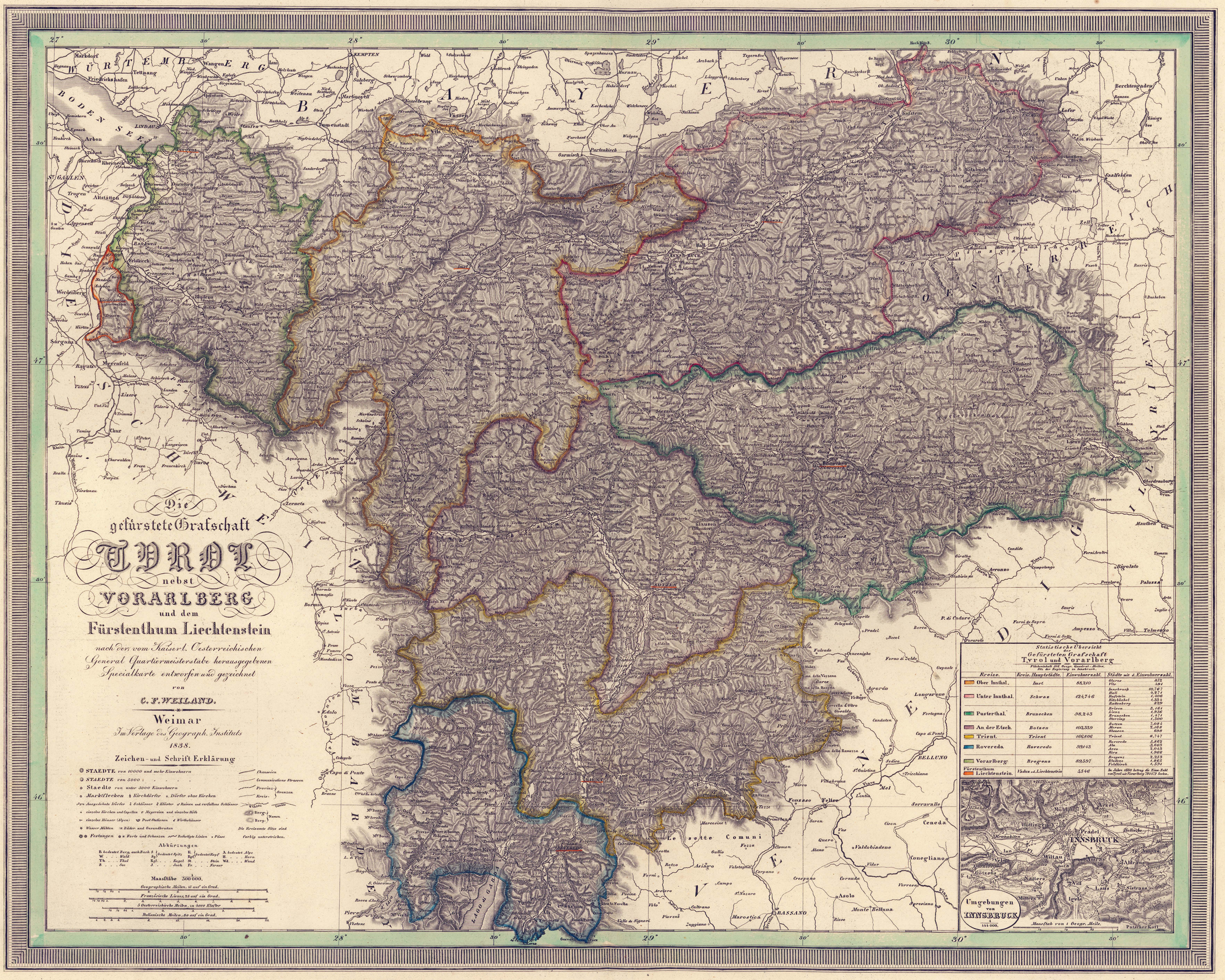
Die
gefürstete Grafschaft
TYROL
nebst
VORARLBERG
und dem
Fürstenthum Liechtenstein
nach der vom Kaiserl. Oesterreichischen General Quartiermeisterstabe herausgegebenen Specialkarte entworfen und gezeichnet
von
C. F. WEILAND.
Weimar
Im Verlage des Geograph. Instituts
1838.
Zeichen- und Schrift Erklärung
Abkürzungen
Maassstäbe 500000.
Statistische Übersicht der Gefürsteten Grafschaft Tyrol und Vorarlberg
Kreise. | Kreis. Hauptstädte. | Einwohnerzahl. | Städte mit d. Einwohnerzahl.
Ober Innthal. | Imst | 88,210 | Glurns 852, Vils 491
Unter Innthal. | Schwaz | 124,746 | Innsbruck 10,767, Hall 4,271, Rattenberg 1,334, Kitzbühel 829
Pusterthal. | Brunecken | 98,243 | Brixen 3,161, Lienz 1,936, Brunecken 1,471, Sterzing 1,300
An der Etsch. | Botzen | 103,339 | Botzen 7,084, Meran 2,164, Klausen 698
Trient. | Trient | 106,806 | Trient 8,747
Rovereda. | Rovereda | 99,143 | Rovereda 5,862, Ala 3,663, Arco 2,043, Riva 1,966
Vorarlberg. | Bregenz | 89,597 | Bregenz 2,253, Bludenz 1,865, Feldkirch 1,591
Fürstenthum Liechtenstein. | Vaduz u. Liechtenstein | 5,546 | In Jahre 1830 betrug die Einw. Zahl von Tyrol u. Vorarlberg 784472 Seelen.
Umgebungen von INNSBRUCK
144000.
Maasstab von 1 Geogr. Meile.
INNSBRUCK
Patscher Kopf

Statistische Uebersicht
der Eintheilung des Flächeninhalts und der Bevölkerung des Königreichs GALIZIEN

Zahl	Kreise	Hauptstaedte	Quadr:Ml:	Einw:
1	Wadowicer	Wadowice	65.40	315154
2	Bochnier	Bochnia	49.46	205608
3	Sandecer	Neu Sandec	57.65	217589
4	Jasloer	Jasło	60.49	229675
5	Tarnower	Tarnów	93.05	237008
6	Rzeszower	Rzeszow	80.10	260183
7	Sanoker	Sanok	101.40	246261
8	Samborer	Sambór	101.12	283903
9	Przemysler	Przemysl	98.06	293901
10	Zolkiewer	Zolkiew	97.34	218141
11	Lemberger	Lemberg oder Lwów	48.55	166118
12	Zloczower	Złoczow	90.10	234951
13	Tarnopoler	Tarnopol	60.26	209293
14	Brzezaner	Brzezany	111.20	202205
15	Stryer	Stry	98.30	202783
16	Stanislawower	Stanislawow	67.64	216963
17	Czortkower	Zalaczczyky	64.32	177798
18	Kolomeer	Kolomea	56.34	183399
19	Czernowitzer (Bukowina)	Czernowitz	174.30	263956
		Summa	1398.30	4317089

Zum Deutschen Bundesgebiete gehörige, im Wadowitzer Kreise gelegene Herzogthümer Auschwitz u. Zator 36¾ Q.M.

Inst. Geografii i Przestrz. Lądow. BIBLIOTEKA CBGiOŚ PAN

Die

Kaiserlich Oesterreichischen

UNGARISCHEN

ERBSTAATEN,

das ist

UNGARN, SIEBENBÜRGEN, DALMATIEN

und die

MILITAIR-GRAENZE,

entworfen u. gezeichnet von

C. F. WEILAND.

Weimar.

Im Verlage des Geographischen Instituts.

1843.

UMGEBUNGEN von OFEN und PESTH.

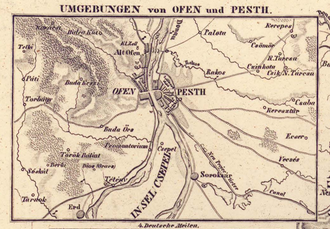

Der südliche Theil von DALMATIEN.

Erklärung einiger Ungarischen, Slavonischen, Cronatischen und Illyrischen Wörter u. Abbreviaturen, welche in obiger Karte vorkommen.

Aussprache, s wie sch, v=w, z=z, ez, tz=tsch, cz=tz, cs=z, hs=x.

A. Alsó Unter-Nieder	Hegy. Berg	Orth. Wahrheitsch.	Nemes. Heiligen.
Bán. Banus, Wicin.	Hid. Brücke	Pap. Priester	Pataki. Stephan.
Bel. Innere, Mitte	Kenyer. Brod	Szép. Je. Fels	Sebest. Sebastian
Cseh. Böhmisch	Király. Königl.	Sebes. schnell	Jurs. Emmerich
Cs. Czerne. Schwarz	K. Kis. Klein	Szent. Heiliger	Istvan. Stephan
B. Bátyú. Vater. Vieter.	Kö. Stein	Sz. Szent. Sanct.	Jenöy. Jean. Johan
Egyházi. Kirche. Schloss	Kut. Quelle. Brunnen	Szigeti. Insel	Bolatin. Bathorian.
Erdö. Wald	Lak. Sec. Sumpf.	Töl. Windisch	Blaston. Martin.
Erseck. Ecke. Kirchof.	Mali. Klein	Török. Türkisch	Mihályi. Michael.
F. Fels. Felsen. Berf.	Meleg. Warm.	Vár. Burg. Schloss	Miklós. Nikolaus
Fekete. schwarz	Mezö. Feld	Vize. Linde	Tomaka. Thomas.
F. Felsö. Ober.	Monastor. Kloster.	Vasar. Markt.	
Fö. Haupt.	Nagy. Grosse.		
Gomba. Ober.	Nemes. adelich.		
Halom. Hügel.	N. Neusl. deutsch.		
Hin. Bosa.	O (thurz) alt.		

Geographische Meilen 15. auf einen Grad.

Französische Lieue 25. auf einen Grad.

15. Oesterr. Meilen an 4000 Wiener Klafter.

Maassstäbe 1:2,250,000

Russische Werste 104 ⅔ auf einen Grad.

Türkische Berey 60, 67. auf einen Grad.

Italienische Meilen 60. auf einen Grad.

Special Eintheilung der Militär Gränze in ihre Regimentsbezirke.

a. Croatische		
1. Likaner Regiment		
2. Ottochaner		Carlstädter
3. Quakner		Generalat.
4. Sluiner		
5. Kreutzer		Warasdiner
6. 7. Szeczer		Generalat.
7. Brooder Bann		Croatischer
8. 9. Petrinia. Sisseker		Bann.
b. Slavonische		
9. Gradiskaner		Regiment
10. Brodar		
11. Peterwardeiner		
12. Tschaikisten		Bataillon
13. Banater Banater Regiment		
14. Wallachisch-Illyr.		

Zeichen und Schrift-Erklaerung.

- STAEDTE mit 50000 und mehr Einwohnern
- STAEDTE von 20000 und mehr Einwohnern
- Staedte . . . 10000 . . . .
- Staedte . . . 5000 . . . .
- Staedte von unter 5000 Einwohnern
- Comitats Hauptorte (Congregations Orte)
- Marktflecken, Bäder, Schlösser, Klöster
- Befestigte Orte, Poststation, Universitäten
- einzelne Häuser, Vorwerke, Bäder u. Mineralquellen

Strassen: Chausseen — Post-Strassen — Landstrassen — Berg Spitzen

Provinz-Grenzen — Comitate

O.W. (in Siebenbürgen) bed. Ober Weissenburger Gespanschaft

Anmerk. Diejenigen Comitate, deren Benennungen nicht angedeutet worden, führen die Namen der unterstrichenen Congregations Orte.

BENENNUNG DER PROVINZEN.		Flächeninhalt in Geogr. Quadrat-Meilen	Bevölkerung nach der Zählung in den Jahren	
Königreich Ungarn		4236	11168535	
Kreis diesseits der Donau	Nied. Ungarn			
. . . jenseits der Donau				
. . . diesseits der Theiss	Ober Ungarn			
. . . jenseits der Theiss				
Slavonisches	Provinziale			
Croatisches				
Grossfürstenthum Siebenbürgen nebst der Sächsischen Militärgränze		1064	2023502	
Land der Magyaren (Ungarn)				
. . . Szeckler				
. . . Sachsen				
Croatische Slavonische und Banater Militär Gränze		612	956827	
Carlstädter Grenze				
Warasdiner . . .				
Banat. . . .				
Slavonische . . .				
Banater . . .				
Königreich Dalmatien		230	352835	
	Total	6131	13550909	

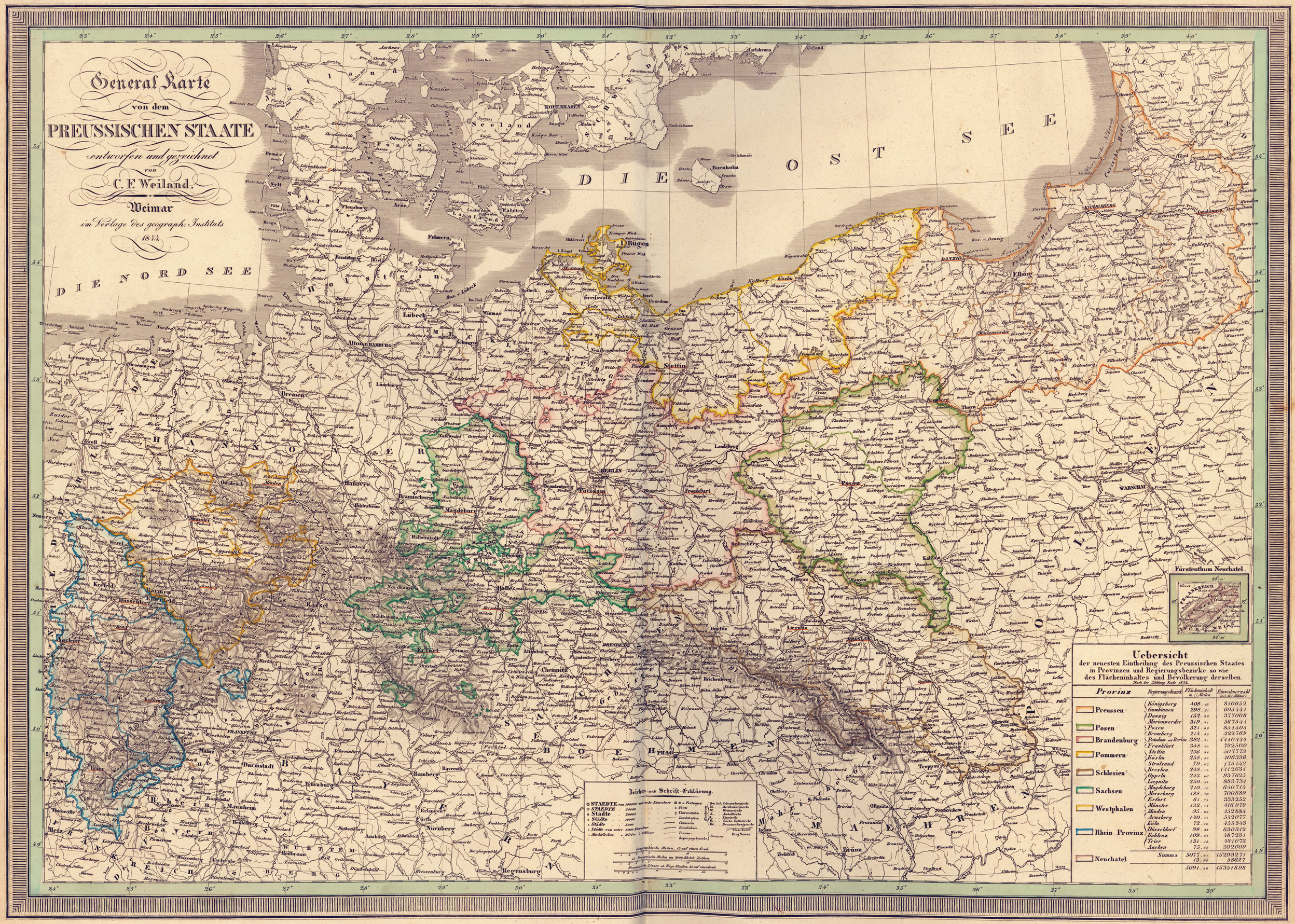
General Karte
von dem
PREUSSISCHEN STAATE
entworfen und gezeichnet
von
C. F. Weiland.
Weimar
im Verlage des geograph. Instituts
1844.
DIE OST SEE
DIE NORD SEE
Fürstenthum Neuchatel.
Zeichen- und Schrift-Erklärung.
Uebersicht
der neuesten Eintheilung des Preussischen Staates
in Provinzen und Regierungsbezirke so wie
des Flächeninhaltes und Bevölkerung derselben.
Nach der Zählung Ende 1832.
Provinz
Regierungsbezirk
Flächeninhalt in □ Meilen
Einwohnerzahl incl. des Militairs
Preussen
Königsberg 408,13 810052
Gumbinnen 298,21 605441
Danzig 152,28 377008
Marienwerder 319,41 567541
Posen
Posen 321,68 851505
Bromberg 214,83 422769
Brandenburg
Potsdam mit Berlin 382,51 1110444
Frankfurt 348,43 792509
Pommern
Stettin 236,88 507773
Köslin 258,56 406336
Stralsund 79,02 175142
Schlesien
Breslau 248,14 1112631
Oppeln 243,06 937625
Liegnitz 250,54 883731
Sachsen
Magdeburg 210,13 640715
Merseburg 188,76 700889
Erfurt 61,74 333252
Westphalen
Münster 132,17 416979
Minden 95,68 452884
Arnsberg 140,11 542077
Rhein Provinz
Köln 72,40 455343
Düsseldorf 98,32 830312
Koblenz 109,64 487231
Trier 131,13 481072
Aachen 75,65 392009
Neuchatel
Summa 5077,41 15293271
13,95 58627
5091,36 15351898

Zeichen und Schrift Erklaerung

STADT von 100000 und mehr Einwohnern
STAEDTE 50000
STAEDTE 20000
Staedte 10000
Staedte 5000
Staedte mit unter 5000 Einwohnern
Marktflecken Kirch Dörfer
Festungen Dörfer ohne Kirchen u. Weiler
Verwerfe Meyereien einzelne Häuser Wirthshäuser
Schlösser Bäder Thorhäuser
Ruinen Windmühlen Wasserkünste

Chausseen Eisenbahnen
Poststrassen
Landstrassen
Provinz
Regier. Bezirke Grenzen
Kreise

Berg Namen Bahnhöfe d. Stat. Poststellen
Universitaet Gymnasialstädten und Mineralbäder
Mineral Brunnen Mecklenburgischen

Die Regierungs-Sitze sind zweimal, die Kreis-Städte einmal farbig unterstrichen.

Die
Königl: Preussische Provinz
BRANDENBURG
entworfen und gezeichnet
von
C. F. WEILAND
Weimar
Verlag des Geographischen Instituts.
1843

Statistische Uebersicht des Areals und der Bevölkerung der Provinz. Ende 1831

Regierungs-Bezirk von Potsdam.

Namen der Kreise.	Flächeninhalt in □ M.	Seelenzahl.
1 Berlin	1·07	265394
2 Prenzlow	29·04	44993
3 Templin	26·11	35370
4 Angermünde	23·09	41591
5 Ober Barnim	22·10	38828
6 Nieder-Barnim	32·10	35051
7 Teltow	30·19	32898
8 Storkow-Beeskow	23·21	32890
9 Jüterbogk-Luckenwalde	24·19	34909
10 Zauch-Belzig	35·16	31517
11 Stadt Potsdam		25560
12 Ost Havelland	22·24	33446
13 West Havelland	23·12	46908
14 Ruppin	32·11	61205
15 Ost Priegnitz	35·13	35585
16 West Priegnitz	27·18	36321
der ganze Regierungsbezirk	382·31	968272
Ende 1842	382·31	1010449

Regierungs Bezirk von Frankfurt

Namen der Kreise	Flächeninhalt in □ M.	Seelenzahl
1 Nord Königsberg	19·30	38616
2 Soldin	20·14	38323
3 Arnswalde	23·11	31291
4 Friedeberg	19·20	40507
5 Landsberg	19·20	56193
6 Süd Königsberg	12·20	29915
7 Lebus	29·31	(61632
8 Stadt Frankfurt)		12332
9 Sternberg	22·01	67329
10 Zullichau	16·19	56452
11 Crossen	23·30	54923
12 Guben	20·13	38539
13 Lübben	18·30	36263
14 Luckau	23·24	45100
15 Kalau	18·18	37569
16 Ruthus	15·30	34804
17 Sorau	22·25	35110
18 Spremberg	5·15	15253
der ganze Regierungsbezirk	340·35	725170
Ende 1842	338,84	709509

Die ganze Provinz hat also 730·66 □ Meilen und 1902955 Seelen. Ende 1842.

Maasstäbe in 1/832000

Geographische Meilen 15 auf 1° Grad.

Preussische Meilen zu 2000 Rheinländischen Ruthen.

Geographischer Meilen Maasstab für die Pläne v. Berlin u. Potsdam.

Die nächste Umgebung von POTSDAM

Die nächste Umgebung von BERLIN

DIE

KÖNIGLICH PREUSSISCHE PROVINZ

POMMERN

entworfen und gezeichnet

von

C.F. Weiland.

✳

WEIMAR

im Verlage des Geographischen Instituts.

1845.

10 Geographische Meilen 15 auf einen Grad.

5 Preussische Meilen zu 2000 Rheinländ. Ruthen.

OST SEE

I. RÜGEN

UMGEGEND von STETTIN.

Zeichen u. Schrift Erklärung.

- STAEDTE von 20,000 u. mehr Ein.
- STAEDTE 10,000 .
- Stædte 5,000 .
- Stædte von unter 5,000 Einwohnern
- Festungen Forte Schanzen
- Marktflecken Kirchdörfer
- Dörfer ohne Kirchen Schlösser
- Vorwerke, einzelne Höfe Forsthaus
- Einzelne Häuser (Colonien)
- Kr. Krug (Wirthshaus) F. Fähre
- Poststation Universität
- Chausseen Eisenbahn
- Post- B. Bahnhöfe od. Eisenbahn Stationen
- Land - Provinz -
- Regierungs Bezirks- Gränzen
- Kreis -

Die Regierungsbezirk-Hauptstädte sind zweimal, die Kreisstädte einmal unterstrichen.

Maasstab — Geographische Meilen

PLAN der STADT und des HAFENS von SWINEMÜNDE.

DIE OST SEE

SWINEMÜNDE

Swine

Ort Moelen Kopf

Fischerhuk

Bruttenhuk

Forst

Statistische Uebersicht

der Eintheilung der Provinz in Regierungs-Bezirke und Landräthliche Kreise so wie ihres Flächeninhaltes und der Bevölkerung, Ende 1831.

Regier. Bezirk v. Stettin			Regier. Bezirk v. Koeslin			Regier. Bezirk v. Stralsund		
Kreise	Flächeninhalt Geogr. □M.	Bevölkerung	Kreise	Flächeninhalt Geogr. □M.	Bevölkerung	Kreise	Flächeninhalt Geogr. □M.	Bevölkerung
1 Demmin	17,52	38,973	1 Schlefelbein	9,52	18,351	1 Bergen	20,18	35,325
2 Anklam	11,32	24,444	2 Bramberg	20,31	23,963	2 Franzburg	23,18	30,783
3 Ueckermünde	20,20	26,180	3 Neustettin	36,10	46,393	3 Greifswald	18,18	40,504
4 Usedomünde	19,13	31,960	4 Belgardt	20,28	27,992	4 Grimme	17,28	30,484
5 Randow	26,11	7,9254	5 Fürstenthum	45,21	72,526			
6 Greiffenhagen	17,10	37,141	6 Schlawe	30,10	53,024			
7 Pyritz	18,21	33,335	7 Rummelsburg	21,25	20,198			
8 Saazig	22,30	45,308	8 Stolpe	41,29	58,066			
9 Naugard	23,22	39,330	9 Lauenburg	33,19	42,649			
10 Kammin	23,31	33,295	Bütow					
11 Greiffenberg	13,20	30,495						
12 Regenwalde	21,00	32,672						
	236,22	452,387		258,26	360,634		79,02	157,096
Bevölkerung 1842		507,773			406,936			175,442

Die ganze Provinz Ende 1842 574 Q.M. und 1083251 Einwohner.

Die Koenigl: Preuss: Prov:

SCHLESIEN

entworfen und gezeichnet
von
C.F. Weiland.

WEIMAR
im Verlage des Geographischen Instit.
1844

Zeichen- u. Schrift-Erklärung

- STAEDTE von 50000 und mehr Einwohnern
- STAEDTE " 20000 " " "
- STAEDTE " 10000 " " "
- Staedte " 5000 " "
- Staedte von weniger als 5000 Einwohnern
- Festungen — Chausseen — Eisenbahnen
- Marktflecken — Posttrassen — Bahnhöfe oder Eisenbahnstationen
- Pfarr- und Kirch-Dörfer — Landstrassen
- Dörfer ohne Kirchen u. Weiler — Provinz-
- Langgedehnte Dörfer — Regier.-Bezirks- Grenzen
- Vereinzelte Meyereien — Kreis-
- einzelne Häuser — Thals Namen. — Berg Namen
- Schlösser — Posthalthäuser
- Klöster — Universitäten
- Ruinen — Gesundbrunnen u. Mineralbäder

Die Kreis-Hauptstaedte sind einmal die Regierungssitze zweimal unterstrichen.

Statistische Uebersicht

der Eintheilung der Provinz in Regierungs-Bezirke und Landräthliche Kreise, so wie ihres Flächeninhalts und der Bevölkerung

	Regier. Bezirk von Breslau			Regier. Bezirk von Liegnitz			Regier. Bezirk von Oppeln		
	Kreise	Flächeninhalt in geogr. Q. M.	Bevölkerung	Kreise	Flächeninhalt in geogr. Q. M.	Bevölkerung	Kreise	Flächeninhalt in geogr. Q. M.	Bevölkerung
1	Breslau	14.40	137042	1 Bolkenhayn	6.16	32192	1 Beuthen	14.42	53721
2	Brieg	10.28	41449	2 Bunslau	19.23	51251	2 Falkenberg	11.15	31201
3	Frankenstein	8.65	43121	3 Freistadt	16.33	46932	3 Grottkau	9.55	34194
4	Guhrau	12.73	54698	4 Glogau	17.24	63250	4 Kosel	12.45	45077
5	Militsch	12.36	42463	5 Goldberg-Haynau	11.80	47612	5 Kreutzburg	10.34	31563
6	Münsterberg	6.48	28953	6 Grünberg	15.81	45105	6 Leobschütz	12.91	62538
7	Namslau	10.20	28735	7 Hirschberg	10.80	53529	7 Lublinitz	18.25	34000
8	Neumarkt	13.85	45767	8 Jauer	6.24	28543	8 Neisse	13.29	71747
9	Nimptsch	7.01	26586	9 Landshuth	7.30	38806	9 Neustadt	11.56	61945
10	Oels	16.18	53792	10 Liegnitz	11.54	52719	10 Oppeln	25.82	68899
11	Ohlau	11.32	42777	11 Löwenberg	13.80	69215	11 Pless	13.25	53776
12	Reichenbach	6.72	51341	12 Lüben	11.62	28489	12 Ratibor	13.78	74377
13	Schweidnitz	10.72	56419	13 Jegan	20.12	44355	13 Rosenberg	16.22	37075
14	Steinau	7.58	21782	14 Schönau	6.38	26616	14 Rybnik	13.62	46320
15	Strehlen	6.25	27324	15 Sprottau	13.20	29948	15 Ost-Strehlitz	16.22	37611
16	Striegau	6.01	24399	16 Guhrau	16.11	51907	16 Tost-Gleiwitz	16.20	53106
17	Trebnitz	13.02	47057	17 Hoyerswerda	16.10	25602			
18	Waldenburg	7.12	49180	18 Lauban	9.42	61971			
19	Wartenberg	14.82	41918	19 Rothenburg	21.26	39261			
20	Wohlau	14.68	42489						
21	Glatz	13.47	75421						
22	Hoherlehwerk	14.40	44924						
		248.10	1010639		250.54	636318		243.06	798209
	Ende 1842		1012631			883731			937625

Die ganze Provinz Schlesien hat also 741.34 Q.M. und Ende 1842 2953987 Einw.

Maasstabe

Geographische Meilen 15 auf einen Grad.

Preussische Meilen zu 2000 Rhein. Ruthen.

Namen einiger mit Zahlen bezeichneter Bergspitzen im Riesengebirge

1 Forst B. 2 Vogelbeche 3 Kehlkam 7 Lahn B. 9 Grosse B. 11 Grosse el B. 12 Wachtstein 13 Katzenstein 18 Preis Koppe
2 Schneke 4 Ende B. 6 Ziegenrücken 8 Dietrichs B. 10 Grossevelland 14 Mummel B. 15 Rosstrager 16 Hochstein 17 Kommitzer Kamm
19 Landschuter B.

BIBLIOTEKA GŁÓWNA I Przyrodniczo-Rolnicza BIBLIOTEKA CYFROWA PAN

Die Königl: Preussische Provinz SACHSEN

nebst den Herzogl: Anhaltischen Laendern.

entworfen von

C. F. WEILAND.

Weimar

Im Verlage des Geograph: Instituts

1844.

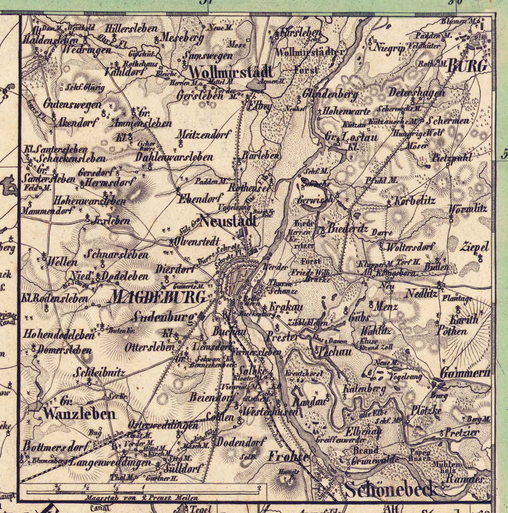

Statistische Uebersicht der Provinz Sachsen.

Regierungs Bezirk von Magdeburg.

Landräthliche Kreise.	Geogr. □ M.	Bevölkerung.
1. Osterburg	18,18	30 954
2. Salzwedel	21,38	33 248
3. Gardelegen	23,28	34 605
4. Stendal	15,13	33 474
5. Jerichow II.	25,31	37 970
6. Jerichow I.	25,11	43 298
7. Kalbe	9,77	14 891
8. Wanzleben	9,81	33 737
9. Magdeburg	9,91	47 822
10. Wolmirstädt	12,0	30 473
11. Neuhaldensleben	12,25	33 877
12. Oschersleben	9,45	28 446
13. Archersleben	7,45	40 029
14. Halberstadt	8,21	43 719
15. Wernigerode	5,29	14 671
	204,78	527 545
Ende 1842	210,13	640 715

Regierungs Bezirk von Merseburg.

Landräthliche Kreise.	Geogr. □ M.	Bevölkerung.
1. Liebenwerda	14,61	28 736
2. Torgau	11,92	40 689
3. Schweinitz	18,19	28 831
4. Wittenberg	16,25	34 504
5. Bitterfeld	11,82	33 770
6. Delitzsch	13,81	39 783
7. Saalkreis	9,36	31 464
8. Halle	7,81	25 098
9. Mansfelder Seekreis	11,86	36 090
10. Mansfelder Gebirgskreis	8,03	29 567
11. Sangerhausen	13,93	46166
12. Eckardsberga	10,73	30522
13. Querfurt	11,26	36 833
14. Merseburg	9,94	42186
15. Weissenfels	9,31	35 837
16. Naumburg	2,25	18 442
17. Zeitz	4,26	26 832
	186,89	563 907
1842	188,16	700889

Regierungs Bezirk von Erfurt.

Landräthliche Kreise.	Geogr. □ M.	Bevölkerung.
1. Nordhausen	8,91	41 687
2. Worbis	7,35	32 272
3. Heiligenstadt	7,61	32 865
4. Mühlhausen	9,10	36 982
5. Langensalza	7,14	27 344
6. Weissensee	4,26	18 344
7. Erfurt	6,36	40 342
8. Ziegenrück	3,14	10 115
9. Schleusingen	8,22	27 952
	64,26	282 130
1842	61,14	333253
Die ganze Provinz Ende 1842	460,08	1674857

STAEDTE von 50000 und mehr Einwohnern
STAEDTE von 20000.
STAEDTE von 10000.
Staedte von 5000.
Staedte unter 5000 Einwohnern
Festungen
Marktflecken
Pfarr und Kirch Dörfer
Dörfer ohne Kirchen und Weiler
Schlösser Klöster Vorwerke einzelne Häuser
Chausseen
Landstrassen
Provinz
Kreis
Eisenbahnen B Bahnhöfe
Grenzen oder Eisenbahn-Stationen
Die Kreis-Hauptstädte sind unterstrichen.

Maassstab von 10 Geograph. Meilen 15 auf 1 Grad.

Die Königl. Preussischen Provinzen
WESTPHALEN
und
RHEIN-PROVINZ
nebst dem
KURFÜRSTENTHUM HESSEN,
Grossherzogthum Hessen,
Herzogthum Nassau, Fürstenthum Waldeck
und dem Gebiete der freien Stadt
FRANKFURT

entworfen und gezeichnet
von
C. F. Weiland.

Weimar
im Verlage des geographischen Instituts
1844.

Zeichen- u. Schrift-Erklaerung.

- STAEDTE von 50000 u. mehr Einwohnern
- STAEDTE . 20000 . . . . .
- STAEDTE . 10000 . . . . .
- Staedte . 5000 . . . . .
- Staedte von unter 5000 Einwohnern
- Marktflecken, Kirchdörfer, Bf. Bauerschaften
- Festungen, Forts, Thürm u. Weiler, Schlösser, Domainen
- Klöster, Vorwerke, einzelne Häuser, Alte Schlösser, Ruinen
- Chausseen, Landw. u. Provinz
- Landstrassen, Regierungsbezirks Grenzen
- Eisenbahnen, Kreis-
- Flüsse, Canäle, Berg Namen, B. Bahnhöfe u. Stationen
- Universitaet oder Academie, Poststation
- Gesundbrunnen u. Mineralbäder

Die Residenzen und Regierungsbezirks-Hauptstaedte sind farbig, die Kreis Staedte schwarz unterstrichen.

Statistische Uebersicht

der Eintheilung, des Flächenhalts u. der Bevölkerung der auf obiger Karte dargestellten Staaten, Provinzen u. Regierungsbezirke.

		Flächeninhalt	Seelenzahl (1838)
Königl. Preuss. **Provinz Westphalen** 367,36 □ Meilen, 1941627 Seelen	Regierungsbezirk v. Münster	132,17 □ M.	407440
	. . . . Minden	95,68 . .	423937
	. . . . Arnsberg	140,11 . .	510250
Königl. Preuss. **Rhein-Provinz** 487,14 □ Meilen, 2'502645 Seelen	Regierungsbezirk v. Coblenz	109,64 . .	467480
	. . . . Cöln	72,40 . .	431148
	. . . . Düsseldorf	98,82 . .	777081
	. . . . Aachen	75,65 . .	375029
	. . . . Trier	131,45 . .	451907
Kurfürstenthum Hessen 208,39 □ Meilen, 704900 Seelen	Provinz Niederhessen	98,20 . .	338500
	. . Oberhessen	41,25 . .	116200
	. . Fulda	41,85 . .	135000
	. . Hanau	27,50 . .	115200
Grossherzogthum Hessen 152,75 □ Meilen, 783400 Seelen	I. Provinz Starkenburg	54 . .	280000
	II. . . Rheinhessen	24,73 . .	206900
	III. . . Oberhessen	74 . .	296500
Herzogthum Nassau		82,581 . .	355431
Fürstenthum Waldeck-Pyrmont		21,67 . .	54000
Fürstenthum Hessen-Homburg		5, . .	23600
Gebiet der Stadt Frankfurt		1,78 . .	64668 (1840)

Maasstaebe 700000.

Deutsche Meilen 15 = 1°
Preuss. Meilen zu 2000 Rth. Ruthen
Französ. Lieues 25 = 1°

Gest. v. C. Jungmann.

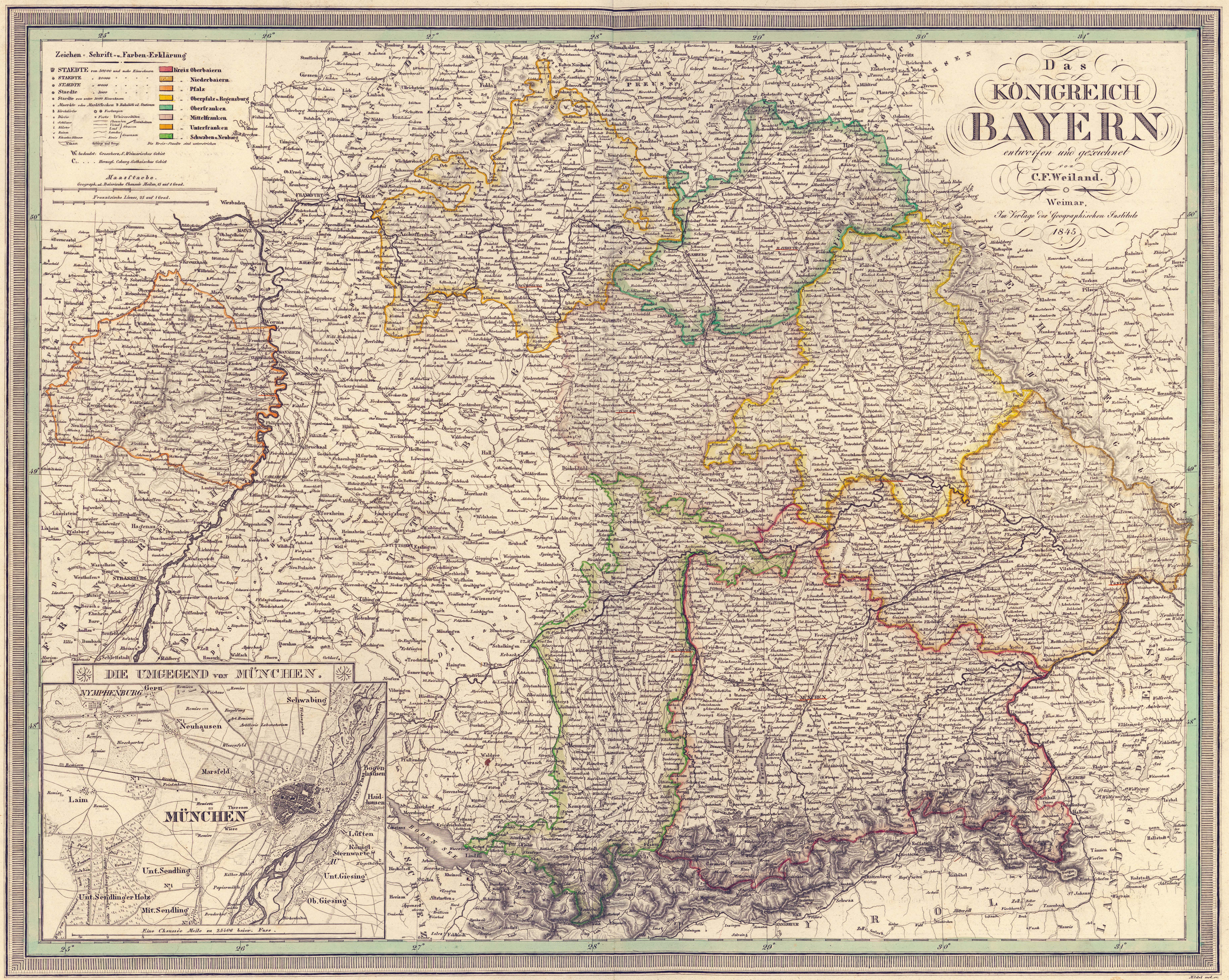
Das
KÖNIGREICH
BAYERN
entworfen und gezeichnet
von
C.F.Weiland.
Weimar,
Im Verlage des Geographischen Instituts
1845
Zeichen = Schrift = u. Farben-Erklärung
STAEDTE von 50000 und mehr Einwohnern
STAEDTE " 20000 " " " "
STAEDTE " 10000 " " " "
Staedte " 3000 " " " "
Staedte von unter 5000 Einwohnern
Maerkte oder Marktflecken B Bahnhöfe od. Stationen
Kirchdörfer
Dörfer
Schlösser
Klöster
Ruinen
Einzelne Häuser
Fluss
Gebirge und Berge
Festungen
Forts
Universitäten
Chausseen
Eisenbahnen
Land
Strassen
Landes
Kreis
Grenzen
Kreis Oberbaiern
" Niederbaiern
" Pfalz
" Oberpfalz u. Regensburg
" Oberfranken
" Mittelfranken
" Unterfranken
" Schwaben u. Neuburg
Die Kreis-Staedte sind unterstrichen
W. bedeutet: Grossherz. S. Weimarisches Gebiet
C. . . . Herzogl. Coburg. Gothaisches Gebiet
Maasstaebe.
Geograph. od. Baierische Chaussée Meilen, 15 auf 1 Grad.
Französische Lieues, 25 auf 1 Grad.
DIE UMGEGEND VON MÜNCHEN.
NYMPHENBURG
Gern
Schwabing
Neuhausen
Marsfeld
Laim
MÜNCHEN
Bogenhausen
Haidhausen
Lüften
Königl. Sternwarte
Unt. Sendling
Unt. Giesing
Unt. Sendlinger Holz
Mit. Sendling
Ob. Giesing
Eine Chaussée Meile zu 25406 baier. Fuss.
25°
26°
27°
28°
29°
30°
31°
50°
49°
48°

DAS KÖNIGREICH WÜRTEMBERG, das Grossherzogthum BADEN und die Länder der Fürsten von Hohenzollern

entworfen und gezeichnet von

C. F. Weiland.

Weimar.

Verlag des geograph. Instituts.
1844.

Uebersicht des Areals und der Bevölkerung.

Königreich Würtemberg, 362,9 Q.M. 1645000 Einw. (1838)		
Neckar Kreis,	62 Quadr. Meilen	449600 Einw.
Schwarzwald -	87,8 - -	438900 -
Donau -	112,4 - -	385000 -
Jaxt -	100,2 - -	371500 -
Grossherzogthum Baden, 275,5 Q.M. 1335200 Einw. (1843)		
See Kreis	61,5 Quadr. Meilen	191900 Einw.
Oberrhein -	71,75 - -	351200 -
Mittelrhein -	71,75 - -	449200 -
Unterrhein -	64,50 - -	342900 -
Fürstl. Hohenzollern'sche Länder, 19,21 Q.M. 61800 Einw. (1838)		
Hohenz: Hechingen	5,85 Quadr. Meilen	19900 Einw.
Hohenz: Sigmaringen	13,35 - -	41900 -

Zeichen- und Schrift-Erklärung.

- STAEDTE von 20000 und mehr Einwohnern
- STAEDTE - 10000 - - - -
- Städte - 5000 - - - -
- Städte von unter 5000 Einwohnern
- Festungen u Forts.
- Marktflecken
- Kirchdörfer
- Dörfer und Weiler
- Schlösser
- Ruinen
- Klöster
- Einzelne Höfe und Häuser
- Gesundbrunnen und Bäder
- Chausseen 1ter Classe
- Landstrassen u. Chausseen 2ter Classe
- Eisenbahnen
- Kreis Grenzen
- A Amtsorte, B Bahnhöfe od. Eisenbahn-Stationen
- Postetationen
- Universität
- Bergspitzen

Die Kreis-Hauptstädte sind roth unterstrichen.

Ob. od. O. bedeutet	Ober.	Gr. bedeutet	Grosse.
Unt. - U. -	Unter.	Kl. -	Klein.
Mitt. -	Mittel.	B. -	Berg.
Nd. -	Nieder.	K. -	Kopf.

H. bedeutet Grossherzogl. Hessen-Darmstädtische Enclaven.

Maasstäbe in 1/450000

Deutsche Meilen 15=1°=23899 Wirtemb. Fuss.

Französische Lieues 25=1°.

Gest. von R. Schmidt

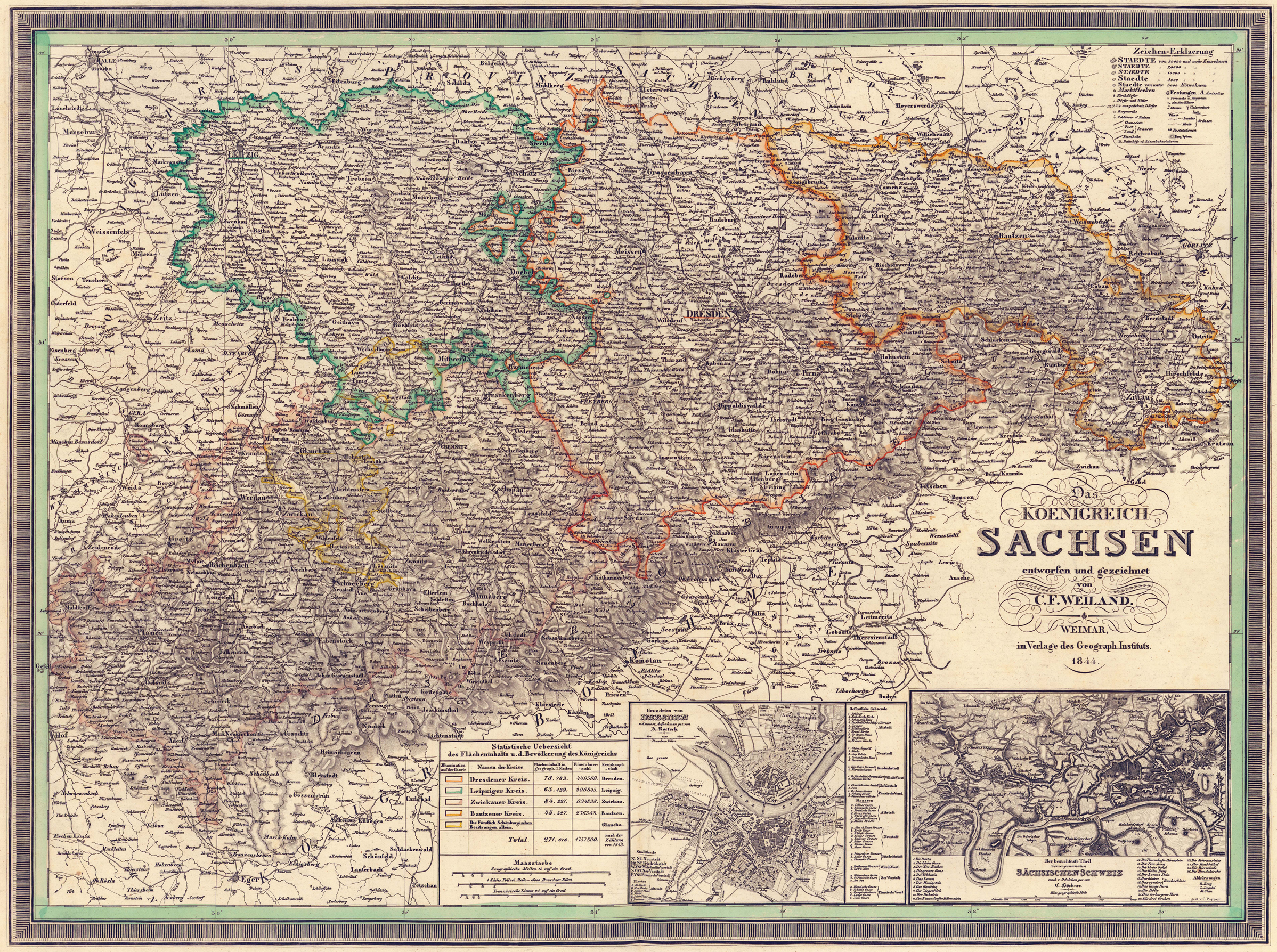
Das
KOENIGREICH
SACHSEN
entworfen und gezeichnet
von
C.F.WEILAND.
WEIMAR,
im Verlage des Geograph. Instituts.
1844.
Zeichen-Erklaerung
STAEDTE von 50000 und mehr Einwohnern
STAEDTE " 20000 " " "
STAEDTE " 10000 " " "
Staedte " 5000 " " "
Staedte von unter 5000 Einwohnern
Marktflecken
Festungen A. Amtsitze
Statistische Uebersicht
des Flächeninhalts u. d. Bevölkerung des Königreichs
Jllumination auf der Charte
Namen der Kreise
Flächeninhalt in geograph. □ Meilen
Einwohner-zahl
Kreishaupt-stadt
Dresdener Kreis. 78,783. 449569. Dresden.
Leipziger Kreis. 63,139. 396845. Leipzig.
Zwickauer Kreis. 84,227. 634838. Zwickau.
Bautzener Kreis. 45,527. 276548. Bautzen.
Die Fürstlich Schönburgischen Besitzungen allein. Glaucha.
Total 271,676. 1757800. nach der Zählung von 1843.
Maasstaebe
Geographische Meilen 14 auf ein Grad.
1 Sächs. Polizei Meile = 1600 Dresdner Ellen
Französische Lieues 25 auf ein Grad
Grundriss von DRESDEN
Der besuchteste Theil der sogenannten SÄCHSISCHEN SCHWEIZ
nach v. Odelchen gez. von C. Höckner.
Ein geographische Meile
Abkürzungen
gest. v. C. Poppey.


Das Königreich
HANNOVER
nebst dem
Grossherzogthume Holstein-Oldenburg
dem Herzogthume Braunschweig
den
Fürstenthümern Lippe-Detmold und Schauenburg Lippe
nebst den Gebieten der Freien Staedte
Bremen Hamburg und Lübeck
entworfen und gezeichnet
von
C. F. WEILAND.
Weimar,
im Verlage des Geographischen Instituts
1845.
Maasstaebe.
Maasstab, von Geographischen Meilen 15 auf einen Grad.
Maasstab, von Englischen Meilen 69 1/20 auf einen Grad.
DIE NORD SEE
DIE OST SEE
Fürstenthum LÜBECK
im Maasstabe der Charte
Fürstenthum BIRKENFELD
im Maasstabe der Charte
HANNOVER
Maasstab, von 1 Geographischen Meile
Erklaerung der Farben, Zahlen und Zeichen
Koenigreich Hañover
Landdrostey Hañover
1. Fürstenthum Kalenberg
2. Grafschaft Hoya
3. „ „ „ Diepholz
Landdrostey Hildesheim
1. Fürstenthum Hildesheim
2. „ „ „ Göttingen
3. „ „ „ Grubenhagen
4. Grafschaft Hohnstein
Landdrostey Lüneburg
Landdrostey Stade
1. Herzogthum Bremen mit dem Lande-Hadeln
2. „ „ „ Verden
Landdrostey Osnabrück
1. Fürstenthum Osnabrück
2. Kreis Meppen, (Herzogl. Ahrembergische Standesherrschaft)
3. Grafschaft Lingen mit Emsbühren
4. „ „ „ Bentheim
Landdrostey Aurich (Ostfriesland)
Berghauptmannschaft Clausthal
Grossherz: Oldenburg
Hamburg
Herzogthum Braunschweig
Lübeck
Fürstenthum Lippe Detmold
Bremen
„ „ „ Schauenburg Lippe
Hamb: u. Lübeck gemeinschaftliches Gebiet
STAEDTE von 50000 und mehr Einwohner
STAEDTE „ 20000 „ „ „
STAEDTE „ 10000 „ „ „
Staedte „ 5000 „ „ „
Staedte von weniger als 5000 Einwohner
Marktflecken
Kirchdörfer
Dörfer, Weiler
Festungen u. Forts
zerstreut liegende Dörfer u. Bauerschaften
Vorwercke, Meyereien
Einzelne Häuser
B. Bahnhöfe od. Eisenbahn Stationen
Schlösser
Klöster
Universitaet
Chaussée
Landstrasse
Flüsse
Eisenbahnen
Sandbänke, Watten
Moor oder Bruch
Landes Gränze
Provinz Gränze
Pr. bedeutet Preussisch
W. „ „ Waldeckisch
H. „ „ Kur Hessisch

Special Karte
von den
Grossherzogthümern
MECKLENBURG-SCHWERIN
und
MECKLENBURG-STRELITZ
entworfen u. gezeichnet von
C. F. Weiland.

Weimar, im Verlage des geogr. Instituts
1843.

DIE OST SEE

BUSEN von LÜBECK

Insel Poel

SCHWERIN und Umgebungen

Eintheilung d. Grossherzogthums Mecklenburg-Schwerin. 228 □ M. a. (1837) 476499 Seelen
I Herzogthum Mecklenburg Schwerin oder der Mecklenburgische Kreis.
1 Amt Bukow — 2 Crivitz — 3 Doberan — 4 Dömitz — 5 Eldena — 6 Gadebusch — 7 Grabow — 8 Grevismühlen — 9 Hagenow — 10 Ivenack — 11 Lübz — 12 Mecklenburg — 13 Neustadt — 14 Vogtei Pfaffenhof — 15 Amt Redentin — 16 Rehna — 17 Schwerin — 18 Sternberg — 19 Toddin — 20 Wittenburg — 21 Zarrentin — 22 Zehna — 23 Zweedorf
II Herzogthum Mecklenburg Güstrow oder der Wendische Kreis.
1 Amt Bukow — 2 Bützow — 3 Dargun — 4 Gnoien — 5 Goldberg — 6 Güstrow — 7 Ivenhüsen — 8 Kalen — 9 Ribnitz — 10 Rostock — 11 Schwaan — 12 Stavenhagen
III Fürstenthum Schwerin.
1 Amt Neu Bukow — 2 Wismar-Poel — 3 Wismarsche Landgüter (Allodien)
IV Herschaft Wismar.
1 Amt Neu Bukow — 2 Wismar-Poel — 3 Wismarsche Landgüter (Allodien)
Eintheilung d. Grossherzogthums Mecklenburg-Strelitz. 36,50 □ M. a. (1838) 83257 Seelen.
1 Amt Stargard — 2 Strelitz — 3 Ritterschaftlicher Amt Fürstenberg — 4 Ritterschaftlicher Amt Wredenhagen — 5 Ritterschaftlicher Amt Stargard — 6 Ritterschaftlicher Amt Strelitz — 7 Ritterschaftlicher Amt Stargard — 8 Fürstenthum Ratzeburg — 9 Fürstenthum Ratzeburg
Anmerk: Die bei vielen in andern Aemtern gelegenen Orten gesetzten Zahlen 6, 7, 8, bedeuten, dass in diesen auch ritterschaftliche, zu einem dieser Aemter gehörige Güter befindlich sind.

Maasstaebe in 1/360000
Deutsche Meilen 15 auf einen Grad.
Preussische Meilen zu 2000 Rheinl. Ruthen.

Zeichen Erklaerung.
STAEDTE v. 20000 u.m. Einwohnern
STAEDTE 10000
Staedte 5000
Staedte von unter 5000 Einwohnern
Marktflecken ⊛ Festungen
Pfarrdorf ⊕ Kirchdorf, Dörfer ohne Kirchen (Weiler)
Schloss, Meyerhof, Meierei, Vorwerk, Bauerhof, Kirche, einzelnes Haus, Ziegelei, Förster, Wasser-Mühle, Pap. Papier M., Sägem. M., Kupfer-Hammer, Wind-Mühle, Werkshaus, Krug, Eis. Eisen Hütte, Th. Theer Ofen, Kalk Ofen
Chausseen
Post- u. Land-Strassen
Neben-Strassen
Communications Wege
Landes-, Kreis-, Aemter-Grenzen
Post-Station
Universität
Amts-Sitz
projectirte Eisenbahn von Berlin n. Hamburg
Anmerk: Die im Auslande farbig untestrichenen Orte sind solche in welchen Mecklenburg Antheil hat.

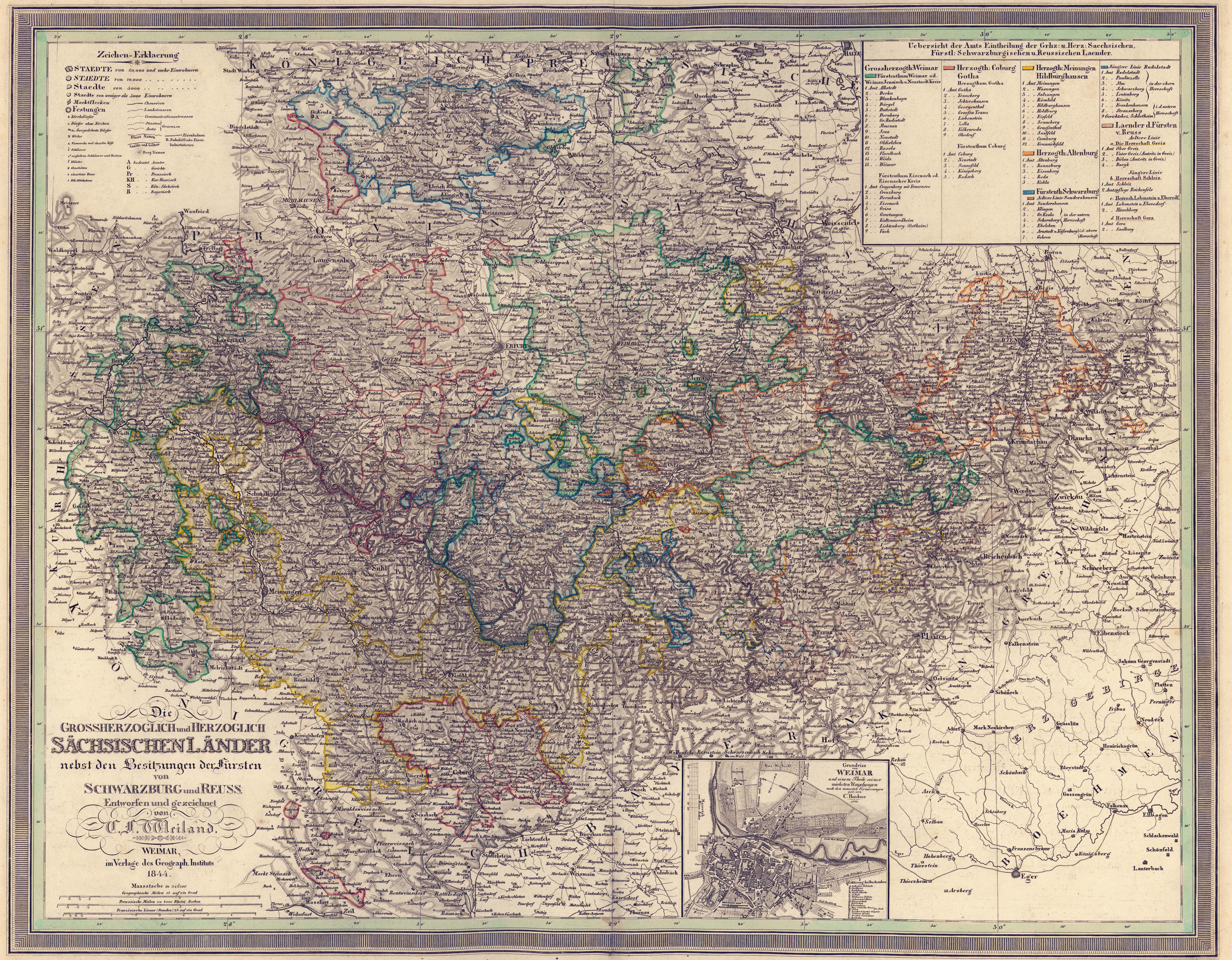
Die
GROSSHERZOGLICH und HERZOGLICH
SÄCHSISCHEN LÄNDER
nebst den Besitzungen der Fürsten
von
SCHWARZBURG und REUSS.
Entworfen und gezeichnet
von
C. F. Weiland.
WEIMAR,
im Verlage des Geograph. Instituts
1844.
Maasstaebe in 3/4 000
Geographische Meilen 15 auf ein Grad
Preussische Meilen zu 2000 Rheinf. Ruthen
Französische Lieues (Stunden) 25 auf ein Grad
Zeichen-Erklaerung
STAEDTE von 20,000 und mehr Einwohnern
STAEDTE von 10,000
Staedte von 5000
Staedte von weniger als 5000 Einwohnern
Marktflecken
Festungen
Kirchdörfer
Dörfer ohne Kirchen
Ausgedehnte Dörfer
Weiler
Feuerwerke und einzelne Höfe
Schlösser
verfallene Schlösser und Ruinen
Klöster
Glashütten
einzelne Haus
KH. Mühlhaus
Chausseen
Landstrassen
Communicationsstrassen
Staaten
Amts
Grenzen
Flüsse Namen
Eisenbahnen
B. Bahnhöfe des Eisenbahnstationen
Berg Namen
A bedeutet Aemter
G Gerichte
Pr Preussisch
KH Kur-Hessisch
S Kön: Sächsisch
B Bayerisch
Uebersicht der Amts Eintheilung der Grhz: u. Herz: Saechsischen, Fürstl: Schwarzburgischen u. Reussischen Laender.
Grossherzogth: Weimar
Fürstenthum Weimar od. Weimar Jenaisch u. Neustadt Kreis
1 Amt Allstedt
2 Berka
3 Blankenhayn
4 Bürgel
5 Buttstedt
6 Dornburg
7 Gr. Rudestedt
8 Ilmenau
9 Jena
10 Neustadt
11 Oldisleben
12 Rossla
13 Vieselbach
14 Weida
15 Weimar
Fürstenthum Eisenach od. Eisenacher Kreis
1 Amt Crayenberg mit Frauensee
2 Creuzburg
3 Dermbach
4 Eisenach
5 Geisa
6 Gerstungen
7 Kaltennordheim
8 Lichtenberg (Ostheim)
9 Vach
Herzogth: Coburg Gotha
Herzogthum Gotha
1 Amt Gotha
2 Tenneberg
3 Jehlershausen
4 Georgenthal
5 Graefen Tonna
6 Liebenstein
7 Zella
8 Völkenroda
9 Ohrdruf
Fürstenthum Coburg
1 Amt Coburg
2 Neustadt
3 Sonnefeld
4 Königsberg
5 Rodach
Herzogth: Meinungen Hildburghausen
1 Amt Meinungen
2 Wasungen
3 Salzungen
4 Römhild
5 Hildburghausen
6 Heldburg
7 Eisfeld
8 Sonneberg
9 Graefenthal
10 Saalfeld
11 Camburg
12 Krannichfeld
Herzogth: Altenburg
1 Amt Altenburg
2 Ronneburg
3 Eisenberg
4 Roda
5 Kahla
Fürstenth: Schwarzburg
Aeltere Linie Sondershausen
1 Amt Sondershausen
2 Klingen
3 Gr. Keula
4 Scheraberg
5 Ebeleben
6 Arnstadt u. Käfernburg
7 Gehren
in der untern Herrschaft
i. d. obern Herrschaft
Jüngere Linie Rudolstadt
1 Amt Rudolstadt
2 Paulinzelle
3 Ilm
4 Schwarzburg
5 Leutenberg
6 Könitz
7 Frankenhausen
8 Strausberg
9 Gerichtsbez. Schlotheim
in der obern Herrschaft
i. d. untern Herrschaft
Laender d. Fürsten v. Reuss
Aeltere Linie
a. Die Herrschaft Greiz
1 Amt Ober Greiz
2 Unter Greiz (Amtsitz in Greiz)
3 Dölau (Amtsitz in Greiz)
4 Burgk
Jüngere Linie
b. Herrschaft Schleiz
1 Amt Schleiz
2 Amtspflege Reichenfels
c. Herrsch. Lobenstein u. Ebersdf.
1 Amt Lobenstein u. Ebersdorf
2 Hirschberg
d. Herrschaft Gera
1 Amt Gera
2 Saalburg
Grundriss von WEIMAR und einem Theile seiner nächsten Umgebungen nach den neuesten Vermessungen gez. von C. Hoeckner 1844.
C. Poppey sc.

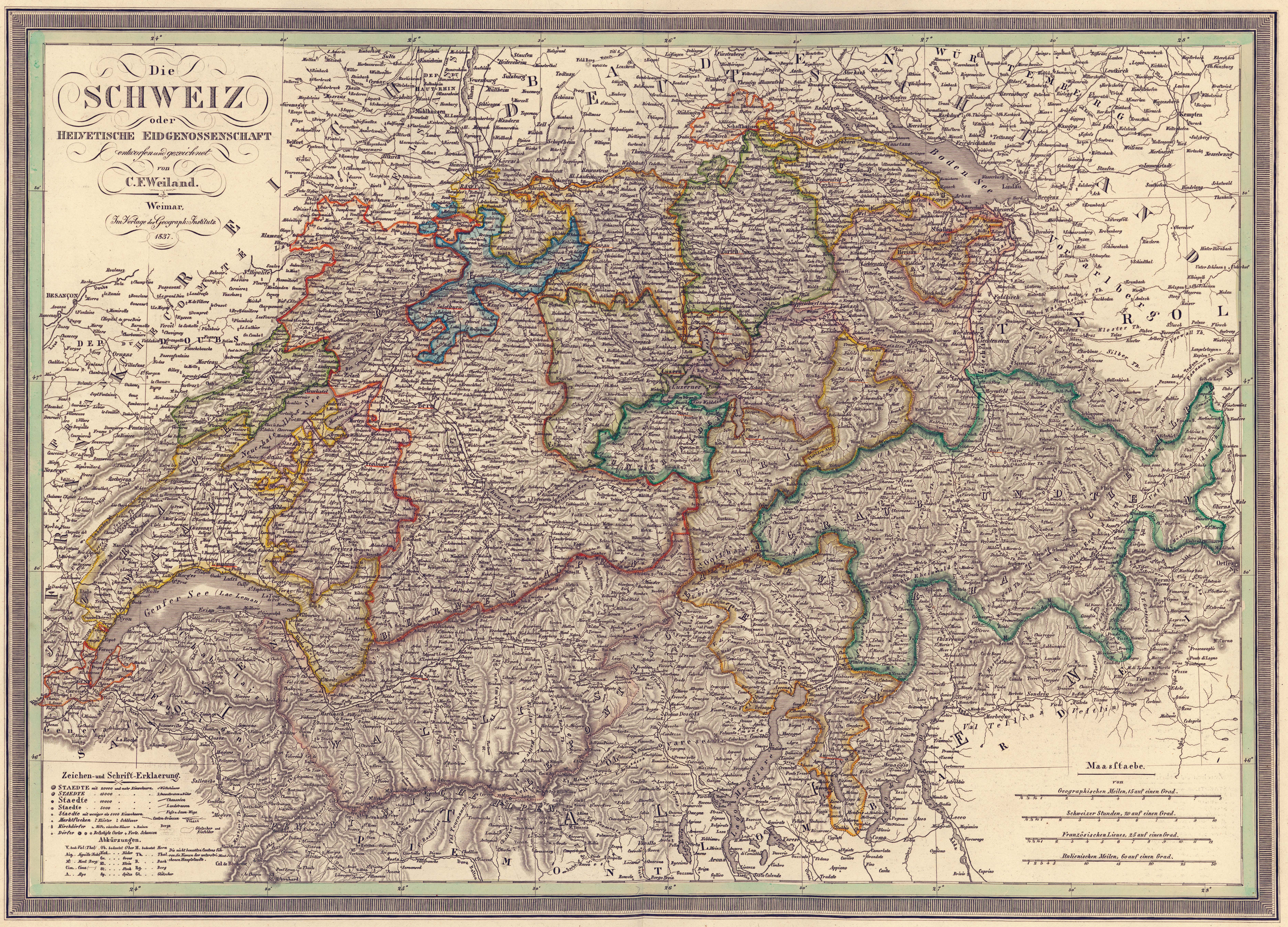
Die
SCHWEIZ
oder
HELVETISCHE EIDGENOSSENSCHAFT
entworfen und gezeichnet
von
C.F.Weiland.
Weimar,
Im Verlage des Geograph. Instituts.
1837.
Zeichen- und Schrift-Erklaerung.
Abkürzungen.
Maasstaebe.
von
Geographischen Meilen, 15 auf einen Grad.
Schweizer Stunden, 20 auf einen Grad.
Französischen Lieues, 25 auf einen Grad.
Italienischen Meilen, 60 auf einen Grad.

ITALIEN

entworfen und gezeichnet

von

C. F. WEILAND.

gestochen von Meidel jun:

Weimar

Im Verlage des Geograph: Instituts.

1843.

Zeichen - Schrift - und Farben - Erklaerung.

STAEDTE von 100000 Einwohnern ✲ ✲ ✲ Festungen ⚓ Forte ☤ Universität
STAEDTE . 50000 . . ○ Marktflecken
Staedte . 20000 . . • Dörfer und Weiler ⚓ Ruinen
Staedte . 10000 . . Haupt Strassen Eisenbahnen
Staedte . 5000 . . Post Strassen Gebirge Kuppen
Staedte von unter 5000 . .

Erklaerung einiger in der Charte vorkommenden Italienischen Wörter u. Abkürzungen.

Gr. grande (groß)	vecch. vecchio (alt)	di Sotto (unter)	G. Golfo (Busen)
pic. picolo (klein)	nuov. nuovo (neu)	Mad. Mte Monte (Berg)	Pta Punta (Spitze)
Mgg. Maggiore (große)	di Sopra (ober)	L. ad. Lag. Lago (See)	Pto Porto (Hafen)

Cart. Castello (Castell)
Pont. Ponte (Brücke)
Torre (Thurm)

- Kaiserlich Oesterreichische Provinzen
- Königlich Sardinische
- Königreich beider Sicilien
- Kirchenstaat
- Herzogthum Modena (mit Massa-Carrara)
- Königl: Französ: Besitzungen (Corsica)
- Grossbritannische (Malta)
- Grossherzogthum Toscana
- Herzogthum Parma
- Lucca
- Republik St. Marino

Maassstaebe.

Geograph: Meilen 15 auf ein Grad.
Italienische Meilen 60 auf ein Grad.
Französ: Lieues 25 auf ein Grad.

MEERB: von GENUA

TOSCANISCHES oder TYRRHENISCHES MEER

ADRIATISCHE MEER

VENEDIG MEERB: von VENEDIG

MEERBUSEN von TARANTO

JONISCHES MEER

MITTELLAENDISCHE MEER

Liparische Inseln

KORSICA

SARDINIEN

SICILIEN

ALGIER

TUNIS

Busen von Tunis

MALTA

Gozzo und Comino.

nach den Ortsbestimmungen des Capt: Smyther im vierfachen Maasstabe der Charte.

2 - Festen Batterien

NÖRDLICHES
JTALIEN
entworfen und gezeichnet
von
C.F. Weiland
Weimar
Im Verlage des Geograph: Instituts
1843.
Zeichen und Schrift Erklaerung
STAEDTE von 100000 und mehr Einwohnern
STAEDTE 50000
STAEDTE 20000
Staedte 10000
Staedte 5000
Staedte von unter 5000 Einwohnern
Marktflecken
Dörfer
Ruinen
Festungen
Gebirgs Kuppen
Universitaeten
Eisenbahnen
Haupt Strassen
Neben Strassen
Fluss Namen
Erklaerung einiger in der Charte vorkommenden Wörter und Abkürzungen
Gr. grande (gross)
pic. picolo (klein)
Mag. maggiore (gross)
vecch. vecchio (alt)
nuov. nuovo (neu)
... di Sopra (ober)
... di Sotto (unter)
M. od. Mte Monte (Berg) Torre (Thurm)
L. od. Lag. Lago (See)
G. ... Golfo (Busen)
Pta ... Punta (Spitze)
Po ... Porto (Hafen)
Cast. ... Castello (Castell)
Pont. ... Ponte (Brücke)
Maasstaebe
Geograph: Meilen 15 auf 1 Grad
Italienische Meilen 60 auf 1 Grad
Französ. Lieues 25 auf 1 Grad
MEERBUSEN von GENUA
Riviera di Ponente
Riviera di Levante
MEERBUSEN von VENEDIG
ADRIATISCHES MEER
TYRRHENISCHES MEER
CANAL von CORSICA
Strasse von San Bonifacio
Hyèrische Inseln
FRANKREICH
SCHWEIZ
TYROL
ILLYRIEN
PIEMONT
LOMBARDEI
VENEDIG
PARMA
MODENA
LUCCA
TOSCANA
KIRCHENSTAAT
CORSICA
ELBA
Jstrien
QUARNERO
MAILAND
TURIN
GENUA
VENEDIG
FLORENZ
ROM
TRIEST
ANCONA
BOLOGNA
MARSEILLE
TOULON
GRENOBLE
Chambery
GENF
Lausanne
Genfer See
Nizza
PARMA
MODENA
FERRARA
LIVORNO
PISA
Lucca
SIENA
PERUGIA
VERONA
PADUA
VICENZA
MANTUA
BRESCIA
BERGAMO
CREMONA
PAVIA
ALESSANDRIA
NOVARA
Bastia
Ajaccio
Mestre
VENEDIG
Murano
Burano
Ia di Malamocco
1. Geograph: Meile.
ROM
Römische Miglien 74 ½ auf 1. Grad.

SUDLICHES ITALIEN
oder das KÖNIGREICH beider SICILIEN
nebst den Inseln
Malta, Gozzo u. Comino
entworfen und gezeichnet
von
C. F. Weiland

Weimar
Im Verlage des Geograph. Instituts
1844.

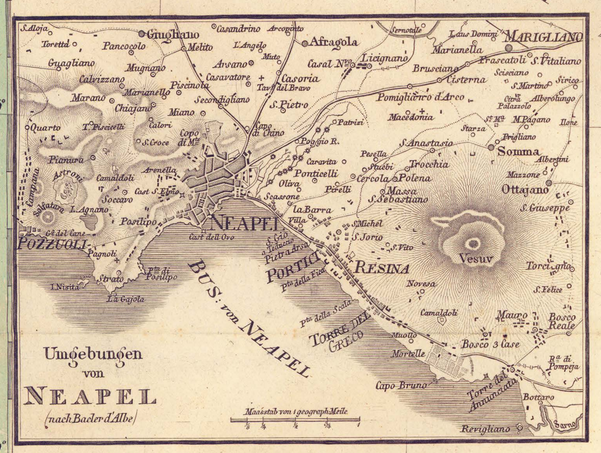

Zeichen-Schrift- und Farben-Erklaerung

- STAEDTE von 100000 und mehr Einwohnern ✠ ✠ Festungen u. Forts ✠ Universitaet
- STAEDTE 50000 ○ Marktflecken
- STAEDTE 20000 ○ Dörfer und Weiler ✦ Ruinen
- Staedte 10000 — Haupt-Strassen — Eisenbahn
- Staedte 5000 — Neben-Strassen
- Staedte von unter 5000 Einwohnern — Gebirgs Kuppen

Erklaerung einiger in der Charte vorkommenden Italienischen Wörter und Abkürzungen.

Gr. grande	gross	M. od. Mte	Monte Berg
pic. piccolo	Klein	T.	Torre Thurm
L. od. Lag.	Lago (See)	Mar. maggiore	grosse
G.	Golfo (Busen)	vecch. vecchio	alt
Pt.	Punta (Spitze)	nuov. nuovo	neu
Pt.	Porto (Hafen)	di Sopra	ober
Cast.	Castello (Castell)	di Sotto	unter
Pont.	Ponte (Brücke)		

Eintheilung von NEAPEL in Provinzen

1. Napoli	6. Abruzzo Ulteriore I.	11. Otranto
2. Terra di Lavoro	7. Abruzzo Ulteriore II.	12. Basilicata
3. Principato Citeriore	8. Abruzzo Citeriore	13. Calabria Citeriore
4. Principato Ulteriore	9. Capitanata	14. Calabria Ulteriore I.
5. Molise	10. Bari	15. Calabria Ulteriore II.

SICILIEN wird in 7 Intendanzen eingetheilt, welche nach den Namen ihrer (unterstrichenen) Hauptstaedte benannt werden.

Maasstaebe

Geograph. Meilen 15 auf 1 Grad

Italienische Meilen 60 auf 1 Grad

Französ. Lieues 25 auf 1 Grad

L. V. Kleinknecht sc.



FRANKREICH
entworfen und gezeichnet
von
C. F. Weiland.
WEIMAR
Im Verlage des geographischen Instituts
1843.
Die Umgegend von Paris mit den projectirten Fortificationen.
Benennung der projectirten detachirten Forts.
1. Couronne de la Briche
2. Double Couronne du Nord
3. Fort de l'Est
4. Fort de Romainville
5. Fort de Noisi
6. Fort de Rosny
7. Fort de Nogent
8. Fort de Charenton
9. Fort d'Ivry
10. Fort de Bicêtre
11. Fort de Montrouge
12. Fort de Vanvres
13. Fort d'Issy
14. Forteresse du Mt Valerien
a. Fortificationen welche bereits 1832 ausgeführt wurden.
Zeichen- und Schrift-Erklärung
Departements-Hauptstädte (Praefectur-Sitze)
Arrondissements-Haupt-Orte (Unter Praefectur-Sitze)
Städte ohne diese Verwaltungs Behörden
Marktflecken
Dörfer
Hafen
Festungen
Forts
Universitäten (Academies universitaires)
Hauptstrassen
Militair-Divisions-
Departements-
Grenzen
Sitz der Militair-Divisions-Commando's
STAEDTE von 100000 u. mehr Einwohnern
STAEDTE 50000
STAEDTE 20000
Städte 10000
Städte 5000
Städte von unter 5000 Einwohnern
Flussnamen
Canäle
Eisenbahnen
Felsen Klippen
ausgezeichnete Berge
Die römischen Zahlen bezeichnen die Nummer der Militair-Division. Die Namen der Departements sind mit Capital,- die Namen der vormaligen Provinzen und Landschaften mit weisser rotund Schrift gestochen.
Erklärung einiger Abbreviaturen und französischer Wörter.
INSEL CORSICA
SARDINIEN
östlich von Paris
östlich von Ferro
NORD SEE
ENGLISCHER CANAL
oder
LA MANCHE
ATLANTISCHES MEER
Busen von Biscaya
MEERBUSEN von LYON
MITTELLAENDISCHES MEER
ENGLAND
NIEDERLANDE
BELGIEN
DEUTSCHLAND
SCHWEIZ
ITALIEN
SPANIEN
PARIS
LONDON
Maasstäbe in 1/1865000.
Geographische Meilen 15 auf einen Grad.
Französische Lieues, 25 auf einen Grad.
15 Myriametre (10000 Metres) 11 12/100 auf 1 Grad.
Spanische Leguas, 17½ auf einen Grad.


SPANIEN UND PORTUGAL
entworfen und gezeichnet von C. F. Weiland
WEIMAR
Jm Verlage des Geographischen Jnstituts.
1838.
PORTUGAL
Provinzen | Areal in geogr. □ M. | Volksmenge
Estremadura 416,88 681,311
Beira 405 922,438
Minho 135 743,662
Tras os Montes 191,75 280,208
Alemtejo 483,75 266,009
Algarve 90 120,322
Summa 1,722,18 3'013,950
Nach den neusten Nachrichten soll sich die Volksmenge auf 3'200.000 Seelen belaufen.
SPANIEN
8,446,9 □ M. Areal, und nach einer 1833 vorgenommenen Zählung angeblich 12'280.000 (wahrscheinlich aber nur 10'500.000) Einwohner. Durch ein Königliches Dekret vom 30ten Nov. 1833 ist der Staat in 43 Provinzen oder Departements eingetheilt worden, welche die Namen ihrer Hauptstaedte führen, mit Ausnahme von Navarra und den Baskischen Provinzen, welche ihre alten Benennungen beibehalten. Sowohl die Grenzen dieser neuen Provinzen, als der ältern grössern Abtheilungen Spaniens im Königreiche zeigt die Karte, und die Hauptstaedte der neuen Provinzen sind durch farbige Unterstreichung ihrer Namen kenntlich gemacht worden.
Maasstaebe
Geograph. Meilen 15 auf 1 Grad 1/2'260.000.
Spanische Leguas zu 7522 Varas 17½ auf 1 Grad.
Spanische (Castilische) Leguas zu 5,000 Varas 26,6 auf 1 Grad.
Portugiesische Legoas 18 auf 1 Grad.
Franz. Lieues 25 auf 1 Grad.
CIUDADES von 50,000 u. mehr Einwohn.
CIUDADES 20,000
Ciudades 10,000
Ciudades 5,000
Ciudades von unter 5,000 Einwohnern
Villa's deren Einwohnerzahl jedoch ebenfalls durch die vorigen Schriftarten angedeutet wird.
Festungen Forts
Dörfer Schlösser Klöster
einzelne Häuser Universitäten
Fluss Namen Canäle Haupt Strassen projectirte Canäle Hafen
Sa bedeutet Sierra (Gebirge)
Pta Punta (Spitze)
Pto Porto (Hafen)
T. Torre (Thurm)
B. Barra (Bay)
MEERBUSEN von GASCOGNE oder BISCAYA
ATLANTISCHES MEER
MITTELLAENDISCHES MEER
MEERBUSEN von LYON
DIE BALEAREN
DIE PITHIUSEN
FRANKREICH
AFRICA
LISSABON
HAFEN von LISSABON
GIBRALTAR
CADIZ
MADRID
Maasstab von 3. Geogr. Meilen.
13° westlich v. Paris
oestl. v. Paris 3°
oestlich v. Ferro 22°

GROSSBRITANNIEN und IRELAND

entworfen und gezeichnet von

C. F. Weltred.

Im Verlage des geographischen Instituts

WEIMAR

304.

Zeichen Erklaerung.

- STAEDTE von 100000 und mehr Einwohnern
- STAEDTE . 50000 . . . . .
- STAEDTE . 20000 . . . . .
- Staedte . 10000 . . . . .
- Staedte . 5000 . . . . .
- Staedte mit weniger als 5000 Einwohnern
- Marktflecken / Doerfer } deren Einwohnerzahl ebenfalls durch die obigen Schriftarten bezeichnet wird.

City's (Erzbischofs- oder Bischofs-Sitze)
Boroughs (Orte die Deputirte ins Parlament senden)
Doerfer, Schanzen
Schloesser u. Landsitze
Leuchtthürme
Universitäten
Hauptstrassen
Provinz- / Landes- / Shires- Grenzen

Die Hauptstaedte der Shires sind unterstrichen.

Erklaerung einiger englischer Woerter u. Benennungen.

Frith od. Firth - Meerbusen		
Loch (in Ireland Lough) - See - auch tief ins Land eingehender Meerbusen		
Ben - (in Schottland) Berg	Town - ton - - Stadt	Great - Gross
Mouth - - Mündung	Rock - Felsen	Little - Klein
Hill - Mountain - - Berg - Gebirge	Market - Markt	Old - Alt
Head - Cap - Vorgebirge	Island - Insel	New - Neu
Craig - Ball -	Bridge - Brücke	North - Nord
Point - Spitze	Ness - Nase - Spitze	South - Süd
Harbour - Port - - Hafen	Tower - Thurm	Upper - Ober
		Lower - Unter

Maassstaebe.

Geographische Meilen 15 auf 1 Grad.

Englische Meilen 69 ½ auf 1 Grad.

Schottische Meilen 40 ⅔ auf 1 Gr.

Irländische Meilen 54 ⅔ auf 1 Gr.

Leagues 20 auf 1 Gr.

Französische Lieues 25 auf 1 Gr.

Uebersicht

der Shires (Grafschaften) in den drei Königreichen mit Hinweisung auf die Karte.

	Areal in □ Meilen.	Volksmenge.
England	2378	13'039338
1 Middlesex, 2 Essex, 3 Suffolk, 4 Norfolk, 5 Kent, 6 Surry, 7 Sussex, 8 Hamt, 9 Berks, 10 Bilts, 11 Dorset, 12 Devon, 13 Cornwall, 14 Somerset, 15 Gloucester, 16 Monmouth, 17 Hereford, 18 Worcester, 19 Warwick, 20 Oxford, 21 Buckingham, 22 Hertford, 23 Cambridge, 24 Huntingdon, 25 Bedford, 26 Northampton, 27 Leicester, 28 Rutland, 29 Lincoln, 30 Nottingham, 31 Derby, 32 Stafford, 33 Shrop, 34 Ches, 35 Lancas, 36 York, 37 Durham, 38 Westmoreland, 39 Cumberland, 40 Northumberland		
Wales	350	805236
Süd Wales. 1 Pembroke, 2 Cardigan, 3 Caermarthen, 4 Glamorgan, 5 Brecknock, 6 Radnor. Nord Wales. 7 Montgomery, 8 Merioneth, 9 Denbigh, 10 Flint, 11 Carnarvon, 12 Anglesea		
Scotland	1467	2'363807
Süd Scotland. 1 Edinburgh, 2 Linlithgow, 3 Haddington, 4 Berwick, 5 Roxburgh, 6 Selkirk, 7 Peebles, 8 Dumfries, 9 Kirkcudbright, 10 Wigton, 11 Ayr, 12 Lanark. Mittel Scotland. 13 Renfrew, 14 Stirling, 15 Clackmannan, 16 Fife, 17 Kinross, 18 Dunbarton, 19 Bute. Nord Scotland. 20 Argyle, 21 Perth, 22 Forfar, 23 Mearns, 24 Aberdeen, 25 Banff, 26 Murray, 27 Nairn, 28 Inverness, 29 Cromarty, 30 Ross, 31 Sutherland, 32 Caithness, 33 Orkneys-Stewarty		
Ireland	1511	7'734000
Provinz Leinster. 1 Dublin, 2 Wicklow, 3 Carlow, 4 Wexford, 5 Kilkenny, 6 Queens, 7 Kings, 8 Wermeath, 9 Longford, 10 Kildare, 11 East-Meath, 12 Louth		
Provinz Ulster. 13 Armagh, 14 Down, 15 Antrim, 16 Londonderry, 17 Donegal, 18 Tyrone, 19 Fermanagh, 20 Monaghan, 21 Cavan		
Provinz Connaught. 22 Galway, 23 Mayo, 24 Sligo, 25 Leitrim, 26 Roscommon		
Provinz Munster. 27 Limerick, 28 Clare, 29 Tipperary, 30 Waterford, 31 Cork, 32 Kerry		
Summa	5706	23'394381
Hiezu die Armee und Bemannung der Flotte mit		277017
Total von ganz Grossbritaänien	5706	24'271398
Die übrigen europaeischen Besitzungen.		
Helgoland	0,33	2300
Normannische Inseln	12	56000
Gibraltar	0,33	17024
Malta	8	120839
Total	5726,5	24'467561

Grat. v. C. Jungmann.


ENGLAND
entworfen und gezeichnet
von
C.F. Weiland.
Weimar
Im Verlage des Geograph: Instituts
1844.
Zeichen-Erklaerung.
STAEDTE von 100000 und mehr Einwohnern
STAEDTE von 50000 " " "
STAEDTE von 20000 " " "
Staedte von 10000 " " "
Staedte von 5000 " " "
Staedte von unter 5000 Einwohnern
Marktflecken
Dörfer
deren Einwohnerzahl gleichfalls durch die obigen Schriftarten bezeichnet wird.
City's (Erz-Bischofs oder Bischofs-Sitze)
Borough's (Orte so Deputirte ins Parlament senden)
Festungen
Forts
Schlösser und Landsitze
L Leuchtthürme
Canäle
Landstrassen
Eisenbahnen
Flüsse und Canäle sind mit solcher Schrift bezeichnet
Die Hauptstaedte der Shires sind unterstrichen
Königreich England
Fürstenthum Wales.
Maasstaebe
Geographische Meilen 15 = 1 Grad
Englische Meilen 69 13/100 = 1 Grad
Leagues 20 = 1 Grad
DAS TEUTSCHE MEER oder DIE NORD SEE
DAS IRISCHE MEER
St Georgs Canal
Canal von Bristol
DER ENGLISCHE CANAL
Nord Canal
Straits of Dover oder Meerenge von Calais
FRANKREICH
SCOTLAND
IRLAND
LONDON
DUBLIN
GLASGOW
EDINBURGH

SCOTLAND

entworfen und gezeichnet

von

C. F. Weiland.

Weimar

Im Verlage des Geograph. Instituts.

1844.

Zeichen-Erklaerung.

- STAEDTE von 100000 u. mehr Einwohnern — City's (Erz- oder Bischofs-Sitze)
- STAEDTE „ 50000 „ „ „ — Boroughs (Orte so Deputirte ins Parlament senden.)
- STAEDTE „ 20000 „ „ „ — Festungen
- Staedte „ 10000 „ „ „ — Forts
- Staedte „ 5000 „ „ „ — Schlösser u. Landsitze
- Staedte unter 5000 Einwohnern — L. Leuchtthürme
- Marktflecken, Dörfer — Deren Einwohnerzahl gleichfalls durch die obigen Schriftarten bezeichnet wird. Die Hauptstädte der Shires sind unterstrichen. — Canäle, Landstrassen, Eisenbahnen

Maasstaebe.

Geographische Meilen 15 auf 1 Grad.

Englische Meilen 69,16 auf 1 Grad.

Schottische Meilen 49,38 auf 1 Grad.

Leagues.

DAS NORD MEER

DIE NORD SEE oder DAS TEUTSCHE MEER

ATLANTISCHER OCEAN

Caledonisches Meer oder Minch

Kleine Minch oder Canal

Nord Canal

SHETLAND INSELN

ORKNEYS-INSELN

DIE WESTLICHEN INSELN

HEBRIDEN

IRELAND

Londonderry

BELFAST

Lough Neagh

Maasstaebe.

Geographische Meilen 15 auf 1 Grad.

Englische Meilen 69,16 auf 1 Grad.

Schottische Meilen 49,38 auf 1 Grad.

Leagues.

IRELAND

entworfen und gezeichnet

von

C.F. Weiland.

Weimar

Im Verlage des Geograph. Instituts.

1837.

ATLANTISCHES MEER

IRLAENDISCHES MEER

NORD CANAL

St. GEORGS CANAL

Zeichen Erklaerung

- STAEDTE von 100000 und mehr Einwohnern
- STAEDTE . . . 50000 . . . .
- STAEDTE . . . 20000 . . . .
- Staedte . . . 10000 . . . .
- Staedte . . . 5000 . . . .
- Staedte von unter 5000 Einwohnern
- Marktflecken, deren Einwohnerzahl gleichfalls durch die obigen Schriftarten bezeichnet wird.
- Dörfer

Citys (vor Bischofe oder Bischofs-Sitz)

Boroughs (Orte so Deputirte ins Parlament senden)

Festungen

Forts

Schlösser und Landsitze

L. Leuchtthürme

Canäle

Landstrassen

Flüsse und Canäle sind mit solcher Schrift bezeichnet.

Diejenigen Counties, deren Benennungen nicht namentlich verzeichnet sind, führen die Namen ihrer unterstrichenen Hauptstaedte.

Provinz Leinster — Provinz Ulster

Connaught — Munster

Maasstaebe

Geographische Meilen 15 = 1 Grad

Englische Meilen 69 7/100 = 1 Grad

Irlaendische Meilen 54 3/4 = 1 Grad

Karte
KOENIGREICH der NIEDERLANDE, DAS KÖNIGREICH BELGIEN und das Grossherzogthum Luxemburg

entworfen und gezeichnet von

C. F. WEILAND.

Weimar

Im Verlage des Geogr. Instituts

1844.

Zeichen und Schrift-Erklaerung.

- STAEDTE von 50000 und mehr Einwohnern.
- STAEDTE . . . 20000 . . . . . .
- STAEDTE . . . 10000 . . . . . .
- Staedte . . . 5000 . . . . . .
- Staedte von unter 5000 Einwohnern.
- Marktflecken ◦ Dörfer & Schlösser ⌂ Klöster ▪ Wirthshäuser.
- Festungen o. belagerte Orte = Forts und Schanzen ¥ Universität.

Eisenbahnen in Bau — Eisenbahnen — Canäle — Landstrassen — Eisenbahnen

Landes- Grenzen — Flüsse — Moor-Orte und Marsch Land. — B. Bahnhöfe.

Anmerck. Die Provinz. Hauptstädte sind unterstrichen und diejenigen Provinzen, welche nicht benannt sind führen die Namen ihrer unterstrichenen Hauptstädte.

Die Holländischen Ausdrücke.

Dyk bedeuten	Damm.	Nyw (Nieuw) bedeuten	Neu.
Sluis	Schleuse.	Noord	Nord.
Zand	Sand.	Zuid	Süd.
Oud	Alt.	Veen et Venne . . .	Moor.

Königr. d. Niederlande. — Königr. Belgien.

Maassstab von 10 Geograph. Meilen, 15 auf 1 Grad.

Maassstab von 15 Franz. Lieues, 25 auf 1 Grad.

Maassstab von 40 Niederländischen Stunden.

DAENEMARK

mit seinen Nebenländern in Europa

entworfen und gezeichnet

von

C. F. WEILAND.

Weimar

im Verlage des geograph. Instituts.

1845.

Farben-Erklaerung

- Die Inseln — KOENIGREICH-
  - Stift Seeland (Siälland)
  - Fünen (Fyen)
  - Laaland
- Jütland — DAENEMARK
  - Aalborg
  - Wiborg (Viborg)
  - Aarhuus
  - Ripen
- Herzogthum Schleswig — Daenische Herzogthümer
- Holstein — Daenische Herzogthümer
- Lauenburg — Daenische Herzogthümer
- Island — Europaeische Nebenländer
- Faröer — Europaeische Nebenländer

Maasstaebe in 1/3000

Geographische Meilen 15 auf ein Grad.

Dänische Meilen zu 1200 Daen. Ellen.

JSLAND

nach der im Seekarten Archive zu Kopenhagen entworfenen Karte dieser Insel.

Geographische Meilen 15 a. einen Gr.

Dänische Meilen.

Jökul bed. Berg
Vatn. - See
Näs - Nase(Cap)
Fiord. - Busen

Die FAR-OER Inseln

5 Geogr. Meilen.

Zeichen und Schrift-Erklaerung

- STAEDTE von 100000 u. mehr Einwohnern
- STAEDTE 20000
- STAEDTE 10000
- Staedte 5000
- Staedte von unter 5000 Einwohnern
- Marktflecken
- Festungen
- Citadellen Forts
- Kirchdörfer
- Dörfer
- Schlösser adeliche Höfe u. Amthäuser
- Klöster einzelne Häuser
- Leuchtthurm
- Universitaet
- Baurbake
- Seeleuchte
- Poststationen
- Chausseen
- Haupt Poststrassen
- Landstrassen
- Dampfschiff Course
- Ueberfuhren mit gewöhnlichen Schiffen und Booten
- Eisenbahn
- Fd. u. F. bed. Fiord u. Meerbusen
- Huk bed. Spitze
- O-Oester bed. Ost
- S Soen - See
- Odde - Landspitze
- W Vester - West
- Aae - Fluss
- Klint - hohes Ufer
- M Mecklenburgische
- Vdg - Brücke
- Store - gross
- O Oldenburgische
- Ö - Insel
- Lille - klein
- H Hamburgische
- Havet - Vorgebirge Cap
- nye - neu
- L Lübeckische
- Naes - Nase
- gamle - alt
- N bed. Nord S. bed. Süd

DIE OST SEE

NORD SEE

SKAGER RAK

KATTEGAT

DAS

EISMEER

HANNOVER

OLDENBURG

MECKLENBURG

POMMERN

SCHWEDEN

NORWEGEN

RUSSLAND

FEHMERN

INSEL RUGEN

BORNHOLM

CITADELLE FREDERIKSHAVN

KOPENHAGEN

Die Tre Kroner (3 Kronen)

Clasens Hare

Lunette

Quinti Lunette

Sextus

Strickers Batterie

Renovationsplatz

Pulver Thurm

Artillerie Exerzier Platz

Gothens Bad

Ballabod Strand

Frederiksgave

Frederiksberg

Vodrupgaard

Sundbyvoster

INSEL AMAGER

eine halbe Meile

Die HERZOGTHÜMER SCHLESWIG, HOLSTEIN und LAUENBURG

entworfen u. gezeichnet von

C. F. Weiland.

Weimar

im Verlage des geographischen Instituts

1845.

Zeichen-Schrift- und Farben-Erklaerung.

- STAEDTE von 100000 und mehr Einwohnern.
- STAEDTE „ 50000 „ „ „ „
- STAEDTE „ 10000 „ „ „ „
- Staedte „ 5000 „ „ „ „
- Staedte von unter 5000 Einwohnern.
- Marktflecken. U. Universität A. Amts- oder Gerichts-Sitze.
- Poststationen. AD. Adeliche Districte und Klostergüter im Herzogthum Holstein.

Festungen. Citadellen. Forts. Kirchdörfer. Dörfer. Weiler. Schlösser. (adeliche Höfe.) Klöster. Vorwerke. Meyereien. Amthäuser. Einzelne Häuser. Leuchtthürme. Seezeichen.

Chausseen. Eisenbahnen. Poststrassen. Landstrassen. Provinz-Grenzen. Amts-Grenzen.

Dämme. Deiche. Flüsse. Marsch. Land.

B. Bahnhöfe od. Stationen.

Enclaven: M. Mecklenburgische. H. Hamburgische. L. Lübeckische.

Fd. od. F.	bedeutet	Fiord	od.	Meerbusen.	Hoved	bedeutet	Vorgebirge	Cap.	
S.	„	Söen	„	See.	Næs	„	Nase.	Lille	„ Klein
A.	„	Aae	„	Fluss.	Huk	„	Spitze.	Gamle	„ Alt.
Oe.	„	Insel.			Odde	„	Landspitze.	Nye	„ Neu.
M.	„	Mühle.			Vig	„	Bucht Bay.	Oester	„ Ost.
N. Nord.	O. Ost.	W. West.	S. Süd.		Klint	„	Hohes Ufer.	Wester	„ West.

Herzogthum Schleswig.
Holstein.
AD. Adeliche Districte darinn.
Herzogthum Lauenburg.

Maasstaebe in 1/145000.

Deutsche Meilen 15 = 1 Grad.

Daenische Meilen 14 7/10 = 1 Grad.

DIE OST SEE

DIE NORD SEE

Gest. v. Karl Jos. Mädel sen.

SCHWEDEN und NORWEGEN

entworfen und gezeichnet von

C. F. Weiland.

Weimar,

im Verlage des Geograph. Instituts.

1843.

EIS MEER

Nördlicher Polar Kreis

SKAGER RACK

DIE LOFODDEN

BOTTNISCHER MEERBUSEN

FINISCHER MEERB.

DIE OSTSEE

Schrift und Situation gestochen von Mädel III. die Berge von Mädel I.

Farben-Erklärung und Statistische Übersicht des Areals und der Bevölkerung Schwedens und Norwegens.

SCHWEDEN

№	Namen der Läne od. Stadthaltereyschaften	Areal in □ M.	Bevölkerung
1	Upsala	47,10	80,926
2	Stockholm	66,20	177,542
3	Mariestad	75,43	160,533
4	Wexio	86,14	101,901
5	Jönköping	97,63	129,116
6	Westeräs	60,47	87,666
7	Linköping	96,73	180,775
8	Nyköping	57,02	106,789
9	Wenersborg	144,50	185,252
10	Kalmar mit Oeland	96,80	159,335
11	Kopparberg	278,70	128,225
12	Örebro	74,22	108,800
13	Carlstad	157,80	161,116
14	Gefleborg	171,18	96,040
15	Wester Norrland	216,00	71,341
16	Wetterbotten	668,00	45,110
17	Gottland	27,01	38,072
18	Malmöhus	40,35	191,333
19	Christianstad	55,35	143,511
20	Carlskrona	25,80	85,065
21	Halmstad	43,24	85,956
22	Göteborg	43,31	147,426
23	Jämtland	435,00	38,940
24	Norrbotten	751,00	40,842
	Die Wener, Wetter Mälar und Hjelmar Seen	84,44	
	Summa	3868,46	2,751,582

NORWEGEN

№	Namen der Ämter	Areal in □ M.	Bevölkerung
A.	**Stift Aggershuus.**		
1	Smaaleknen	35,71	
2	Aggershuus	43,15	
3	Hedemarken	226,87	
4	Christiansamt	214,64	
5	Buskerud	109,05	
6	Grevskabern	49,52	
7	Bradsberg	126,72	
B.	**Stift Christiansand.**		
8	Nedenäes	97,00	
9	Mandal	46,53	
10	Stavanger	86,72	
C.	**Stift Bergen.**		
11	Söndre Bergenhuus	143,23	
12	Nordre Bergenhuus	174,20	
D.	**Stift Drontheim.**		
13	Romsdal	135,24	
14	Söndre Drontheim	161,66	
15	Nordre Drontheim	197,55	
16	Nordland	358,30	
17	Finnmarken	606,20	
	Summa	2779,30	4,034,550
	Schweden	3868,46	2,751,582
	Beide Reiche zusammen	6647,33	3783,132

Verzeichniss

der ausgezeichnetesten gemessenen und auf dieser Karte bezeichneten Höhen der Skandinavischen Halbinsel.

№	Namen.	Höhe in Pariser Fuss nach Schouw.	Höhe in Schwed. Fuss nach Forsell.
1.	Skagstöls Tind	7,600	7,877
2.	Snechaettan	7,100	7,714
3.	Sulitelma	5,800	6342
4.	Gousta Fjeld	5,800	5,688
5.	Sylt Fjellen (Syltop)	5,500	5,920
6.	Halling Skarven	5,400	5,600
7.	Tronen Fjeld	5,300	5,761
8.	Harteigen	5,206	5,700
9.	Areskutan	4,500	4,844
10	Städjan		3,904
11	Vorjeduder	3,400	3,700
12.	Rastekaise	2,700	3,600 nach angestellten
13.	Taberg		1,129
14.	Kinne Kullen		927

Maasstäbe 1:2342000.

Maasstab von Geographischen Meilen, 15 auf ein Grad.

Maasstab von Schwedischen Meilen, 10 7/10 auf ein Grad.

Maasstab von Norwegischen Meilen, 9 1/100 auf ein Grad.

Maasstab von Dänischen Meilen, 14 7/10 auf ein Grad.

Zeichen- und Schrift-Erklärung.

STAEDTE von 50000 und mehr Einwohner

STAEDTE . 20000 . .

Städte . . 10000 . .

Städte . . 5000 . .

Städte von unter 5000 Einwohner — Grenzen

Flecken ▲ Dörfer ⚸ Schlösser ⊼ einzelne Häuser

Festungen × Forts, Schanzen ⚓ Leuchtthürme (Feuerbaken)

Haupt- / Land- Strassen — Flüsse, Wälder — Berg Namen

Anmerk: Die Namen der Hauptstädte der Läne (Landeshauptmannschaften, Ämter u. Voigteien sind unterstrichen.

Erklärung einiger in der Karte vorkommenden Schwedischen Worter u. Abkürzungen.

Fd, bedeutet Fjord.	(von Flüssen gebildete Binnenwasser, od. Buren)		
Fd	Field.	(Benennung einzelner Berge od. Gebirgsrücken)	
Udde	Sydze	(Landzunge.)	Stora bedeutet Grosse
Vik	Bog, Buren, Bucht.	Lille	Klein
Elf od. Elv	ein grösserer Fluss.	Nordre	Nord
Ån	kleinerer.	Nidre	Süd
Sjoe	Seen.	Öfver	Ob.
Jaure		Undre	Unt.
Träsk		Yttre	Aussen
Järvi		Indre	Innen

General Charte
vom
RUSSISCHEN REICHE
in
EUROPA, ASIEN und AMERICA
entworfen und gezeichnet
von
C. F. Weiland.
Weimar
Im Verlage des Geograph: Instituts.
1843.
Maasstaebe.
150 Geographische Meilen, 15 auf 1 Grad.
1000 Russische Werste, 104⅔ auf 1 Grad.
Zeichen-Schrift und Farben-Erklaerung:
STAEDTE von 100000 und mehr Einwohnern
STAEDTE . . 50000
Staedte . . 20000
Staedte . . 10000
Staedte . . 5000
Staedte von unter 5000 Einwohnern
Marktflecken und Dörfer
Nomaden Plätze
Festungen
Forts
Pluss-Namen
Die Gouvernements-Hauptstaedte sind unterstrichen, und die Gouvernements führen, wo keine besondere Benennungen angegeben sind, deren Namen.
Erklaerung einiger vorkommenden russischen Wörter
Tschernoi bedeutet Schwarz
Krasnoi . . roth
Bielaja . . weiss
Ust . . Mündung (münde)
Werchne . . Ober
Nijne . . Unter
Sredne . . Mittel
Balschoy bedeutet Gross
Malai . . Klein
Kamen . . Stein, Felsen
Stari . . Alt
Nori (nora) . . Neu
Ostrog . . Insel
Kreuz . . Kreuz
Europaeisches Russland
Königreich Kasan
Königreich Astrakhan
Kaukasus Laender
Königreich Sibirien
Kirgisensteppe (Schutzstaat)
Amerikanisches Russland
DAS EIS MEER
AMERICA
GROSSER OCEAN
KAMTSCHATKA
OKHOTSKISCHES MEER
SPITZBERGEN
Nord Pol
Grosse Wüste Kobi
Meridian O. v. Ferro

Das Europaeische RUSSLAND

entworfen und gezeichnet von

C. F. Weiland.

WEIMAR
im Verlage des Geogr. Instituts
1842.

DAS EIS MEER

DAS WEISSE MEER

DAS SCHWARZE MEER

ASIATISCHE TÜRKEI

Nördlicher Polar Kreis

Archangel

MOSKAU

PETERSBURG

Kronstadt

WARSCHAU

ERZERUM

Maasstaebe
6'588000

Geographische Meilen 15 auf einen Grad

Französische Lieues 25 auf einen Grad

Russische Werste 104 ⅔ auf einen Grad

Farben und Zeichen Erklaerung:

- Ostsee Provinzen
- Gross = Russland
- Klein = Russland
- Süd = Russland
- West = Russland
- König: Polen

Die Unterabtheilung dieser Provinzen in Gouvernements zeigt die Karte wo bei letztern die Benennung nicht eingestochen ist führen diese den Namen der unterstrichenen Gouvernements Hauptstadt.

STAEDTE von 100000 u. mehr Einwohnern — Festungen
STAEDTE ... 50000 ... Forts Schanzen
Staedte ... 20000 ... Universitaeten
Staedte ... 10000 ... einzelne Häuser
Staedte ... 5000 ... Reiche
Staedte von unter 5000 ... Gouvernements Grenzen
Marcktflecken ... Landstrassen
Dörfer & Schlösser & Klöster ... Flüsse, Berg, Wüste, Canäle, Steppen

Erklärung einiger in der Karte vorkommender Russischen Wörter.

Staroi	Alt	Werchne	Oben	Ostrow	Insel
Nowiy	Neu	Nijni	Unten	Suchoi	Trocken
Bolschaia	Gross	Krasnoe	Roth	More	Berg
Malaia, Male	Klein	Dwor	Hof	Gornij	Bergig

Das Kaspische Meer oder Mangischlackische Wüste

Aralsee oder Touchonische Wüste

Kuli Deriac oder Aktsche Kuisari See

Kaspische See

Ladoga See

Onegosee

Peipus See

Ilmensee

Wolga

Ural

Kaukasus

Kirgisen Steppe

Kalmücken

Nomadiven

Tataren

Cosaken

Georgien

Armenien

Persien

Türkei

Sibirien

Ostsee Provinzen

Gross Russland

Klein Russland

Süd Russland

West Russland

Polen

Das gesammte
OSMANISCHE REICH
so wie die
BESITZUNGEN DES PASCHA'S VON ÄGYPTEN
in Europa, Asia und Africa.
GRIECHENLAND, IRAN, AFGHANISTAN,
BELUDSCHISTAN, TURAN UND ARABIEN,
nebst angrenzenden Theilen
von Oesterreich, Russland, und Vorderindien.
Entworfen und gezeichnet
von
C. F. Weiland.
Weimar, Verlag des Geographischen Instituts
1859.
Osmanisches Reich in Europa u. Asien.
Ägypten und die übrigen dem Pascha von Ägypten unterworfenen Länder.
Griechenland.
Persien oder Iran.
Afghanistan.
Beludschistan.
Turan.
Arabien.
Vorderindien.
Russisches Reich in Europa u. Asien.
Englische Besitzungen.
Oesterreichische Provinzen.
DAS SCHWARZE MEER
MITTELLAENDISCHES MEER
JONISCHES MEER
ARABISCHES MEER
Meerbusen von Aden
Libysche Wüste
Grosse Salz Wüste
Barra al Scham oder Syrische Wüste
Meerb. von Sidra oder Grosse Syrte
Maasstab von geographischen (deutschen) Meilen für die Längen-Grade
Maasstab von geographischen (deutschen) Meilen für die Breiten-Grade.

Das

OSMANISCHE EUROPA

oder die

EUROPAEISCHE TÜRKEY

nebst dem

KÖNIGREICHE GRIECHENLAND

und den Jonischen Inseln

nach den vorzüglichsten Hülfsmitteln und mit Benutzung der neuesten von den Officieren des K. Russischen Generalstabes in den Jahren 1828 bis 1832 in der Europaeischen Türkey gemachten astronomischen Ortsbestimmungen

entworfen und gezeichnet

von

C. F. Weiland

WEIMAR

im Verlage des Geograph. Instituts

1840

Zeichen und Schrift Erklaerung

STAEDTE von 100.000 u. mehr Einwohnern
STAEDTE ... 50.000 ...
Staedte ... 20.000 ...
Staedte ... 10.000 ...
Staedte ... 5.000 ...
Staedte von unter 5.000 ...

Flecken, Dörfer, Schlösser, Klöster, Forts u. feste Schlösser — Festungen

Hauptstrassen, Flüsse u. Namen, Berg Spitzen, Ejalet, Sandschak — Grenzen

Die Hauptstaedte der Ejalets, oder Sitze der Beglerbeg's sind roth, die Hauptorte der Sandschak's oder Sitze der Sandschak Beg's aber schwarz unterstrichen. Letztere führen da, wo die, ren Namen nicht angedeutet worden, die Benennung ihrer Hauptstadt. Die Ortz, Fluss u. Berg Namen aus der aelt. tern Geographie, sind (eingeklammert) die Namen der aeltern Landschaften aber mit weisser Schrift gestochen.

(z. B. Livadien)

Erklaerung

einiger in dieser Karte vorkommenden Türkischen Wörter

Adasi	Insel	Jolu	Strasse
Ak	Weiss	Kamtschik	Peitsche
Bazar	Markt	Kara	schwarz
Bogari	Mündung	Kawak	Linde
Bujuk	gross	Kala od. Kalè	Fort
Bunar	Quelle	Kapu	Thor
Burnu	Vorgebirge	Koi od. Köi	Dorf
Burun		Köpri	Brücke
Cekmedsche	Zugbrücke	Kutschuk	Klein
Dagh	Berg Kette, Gebirge	Liman	Seehafen
Derbend	Pass	Monastir	Kloster
Dere	Thal	Maidan	Bergwerk
Eski	alt	Palanka	Fort, mit Pallisaden befestigt
Grad (serwisch)	Stadt	Seraj	Pallast, Schloss
Hadji	Pilger	Su	Fluss
Han	Gasthof	Tekie	Kloster
Hissar	Schloss, Burg, befestigter Ort	Tschiftlik	Vorwerk, Hof, Meierei
Jeni	neu	Tscherme	Quelle, Brunnen

Erklaerung der Farben

Das Ejalet (od. Landschaft) Rumili — Unmittelbare Laender der
Silistria
Bosna
Dschesair
Kirid (Kandia) — jetzt im Besitz des Vice Königs v. Aegypten.
Die Walachey — Schutz Staaten
Moldau

Zum Ejalet Dschesair (das ist der Inseln) gehören auch die asiatischen Inseln Mitilly, Tenedos, Marko nizi u. s. w. welche sämtlich durch (orange) Unterstreichung der Namen auf der Charte bezeichnet sind

Königr. Griechenland — Jonische Inseln (unter Englischem Schutz)

Maasstaebe 1 : 3 000 000.

Deutsch Geogr. Meilen 15. auf 1° Grad.
Französische Lieues 25. auf 1° Grad.
Türkische Berry 66. 67. auf 1° Grad.
Russische Werste 104 ⅔ auf 1° Grad.
Seemeilen 60. auf 1° Grad.

Maasstab von Deutsch. Meilen zu beiden Cartons 1 : 576 000

Maasstab von 1. Geogr. Meile. 1 : 42 000.

DAS ADRIATISCHE MEER
CANAL von OTRANTO
JONISCHES MEER
MITTELLAENDISCHES MEER
DAS SCHWARZE MEER
MEER von MARMORA
MEER von KANDIA
KIRID oder KANDIA (CRETA)
DARDANELLEN
CONSTANTINOPEL
SMYRNA
KLEINASIEN

ASIEN

entworfen und gezeichnet
von

C. F. WEILAND.

Weimar
im Verlage des geograph. Instituts
1844.

Maasstaebe in 1 : 20 000 000

Deutsche Meilen 15 auf einen Grad.
Französische Lieues 25 auf einen Grad.
Seemeilen 20 auf einen Grad.
Persische Farsangs 22½ auf einen Grad.
Chinesische Ly 133⅓ auf einen Grad.
Englische Meilen 69⅙ auf einen Grad.
Russische Werste 104⅙ auf einen Grad.

Das
OSMANISCHE ASIEN
oder die
ASIATISCHE TÜRKEY
entworfen und gezeichnet
von
C. F. Weiland.
Weimar,
im Verlage des Geograph: Instituts.
1844.
DAS SCHWARZE MEER
(PONTUS EUXINUS)
MITTELLAENDISCHES MEER
KIBRIS (CYPERN)
Barrai-al-Scham
oder
Syrische Wüste
El Hamad od. Al Dahna Wüste
PETRAEISCHES ARABIEN
Zeichen-Schrift und Farben Erklaerung.
Maasstaebe in 1/3610000
Geographische Meilen 15 auf einen Grad.
Französische Lieues 25 auf einen Grad.
Türkische Berry 66 6/100 auf einen Grad.
Russische Werste 104 9/10 auf einen Grad.
Persische Farsange 22 1/2 auf einen Grad.

ARABIEN
entworfen und gezeichnet
von
C. F. Weiland
Weimar
Im Verlage des Geograph: Instituts
1841
STAEDTE von 50000 und mehr Einwohnern
STAEDTE 20000
Staedte 10000
Staedte 5000
Staedte von unter 5000 Einwohner
Festungen od. befestigte Städte (mit Kastellen)
Forts u. befestigte Schlösser
Dörfer, Lagerplätze
einzelne Gebäude
Ruinen & Klöster
Strassen
Wege
Flüsse
Gebel od. Dschebel bedeutet Berg od. Gebirge
Ras — Cap
Wady — Thal
Belad od. Bellad — Landschaft (Gebiet
Maasstaebe
Geographische Meilen 15 auf einen Grad.
Arabische Meilen 56 6/100 auf einen Grad.
Englische Meilen 69 12/100 auf einen Grad.
See Meilen 20 auf einen Grad.
DAS PETRAEISCHE ARABIEN
Das Petraeische Arabien nach Ed. Rüppel
Maasstab von Geograph. Meilen
DAS ROTHE MEER
DAS WÜSTE ARABIEN
MEERBUSEN von SUEZ
MEERBUSEN von AKABA
AEGYPTEN
oestl. v. Paris
oestl. v. Ferro
CHARTE
von den Umgebungen von Derayeh.
nach Rousseau, und der, ihm von einem, dem Emir Saud attachirten Scheik gemachten Angaben.
Geb: Khur welches sich vom Toueyk Geb: ablöset und in der Richtung von Westen nach Osten bis 4 Stunden über Derayeh hinausläuft
Fruchtbare Gärten u. bebaute Aecker
von Scheiks bewohnte Dörfer
Djebeleh
Wady Hanyfeh
Aynieh od. el Ayeyneh
El Bedjeri
El Toureyf
EL DERREYEH od. DERAYEH
El Schekke Oeffnung des Gebirges
Dörfer und Gärten
Karawanen Weg = Stunden
Toueyk Gebirge
Khur Berge
MITTELLAENDISCHES MEER
Barrai-al-Scham oder Syrische Wüste
El Hamad od. Al Dahna Wüste
Djebel Shammar (nach Burkhart)
PETRAEISCHES ARABIEN
HEDSCHAS
NADSCHED
EL HASSA
PERSISCHER MEERBUSEN
ARABISCHER MEERBUSEN oder ROTHES MEER
OMAN
HADSCHAR
HADRAMAUT
MAHRA
JEMEN
Al Ahkaf d.i. Sandbänke die auf krumme sich windende Weise liegen
völlig unbekanntes Land
Wendekreis des Krebses
MEERBUSEN von ADEN
INDISCHER OCEAN
MEER VON OMAN
SOCOTRA
SOMAULIES
HABESCH
NUBIEN
Nubische Wüste
Kerman
Khusistan
Grosse Salz Wüste
Mekka
Medina
SANA
ADEN
BAGDAD
BASRA
SCHAM DAMASCUS
ISPAHAN
SCHIRAS
El Derayeh
Maskat
oestlich von Ferro

Das Hochland von Iran

enthaltend die Staaten von

PERSIEN, AFGHANISTAN

und

BELUDSCHISTAN

entworfen und gezeichnet

von

C. F. Weiland.

Weimar,

im Verlage des geogr. Inst.

1842.

Zeichen-Schrift- und Farben-Erklaerung.

- STAEDTE von 100000 und mehr Einwohnern.
- STAEDTE . 50000 . . . .
- Staedte . 20000 . . . .
- Staedte . 10000 . . . .
- Staedte . 5000 . . . .
- Staedte von unter 5000 . . . .
- Karabane d.h. Oerter zwischen Staedten u. Doerfern.
- Doerfer u. andere kleinere Wohnplätze (Sloboden). Kloester u. Schlösser
- Festungen. Redouten, Verschanzungen.
- Ruinen. Strassen Reiserouten. Flüss Namen. Berg Namen.

Dj. bedeutet Djebel, Gebel, Berg. auch kleinere Gebirge P. Pass.
Koh od. Kuh bed. ebenfalls Berg. Ras Vorgebirge, Cap.

Gebirgs-Namen. Völker-Stämme.

IRAN.
Küstenstrich am Persischen Meerbusen, unter der Oberherrschaft des IMAM von MASKAT.
AFGHANISTAN.
BELUDSCHISTAN.

Die Provinz Namen haben QUADRAT- die Begierbegriffen rotund-Schrift. Die Hauptstaedte der ersteren sind farbig, die der letzteren schwarz unterstrichen.

Maassstäbe in 1:4780000.

Deutsche Meilen 15 auf einen Grad.
Englische Meilen 69 ½ auf einen Grad.
Persische Farsange 22 ½ auf einen Grad.

INDISCHER OCEAN

Wendekreis des Krebses

Gest. v. Karl Fr. Mahel sen.

Der westliche Theil von MITTEL-ASIEN oder TURAN

mit einem Theile der angrenzenden Länder

entworfen und gezeichnet von

C. F. Weiland

Weimar

im Verlage des Geograph. Instituts

1844.

Maasstaebe

Geographische Meilen 15 auf einen Grad.

Russische Werste 104⅔ auf einen Grad.

Persische Farsang 22½ auf einen Grad.

Französische Lieues oder Stunden 25 auf einen Grad.

Zeichen-Schrift- und Farben-Erklaerung

- ⊙ STAEDTE mit 50000 und mehr Einwohnern
- ⊙ STAEDTE - 20000 - - -
- ⊙ Staedte - 10000 - - -
- ⊙ Staedte - 5000 - - -
- ○ Staedte mit unter 5000 Einwohnern
- ○ Flecken (Kasabane) ; ▲ Dörfer (Aiuluken)
- ⊙ ⊙ ⊙ Festungen ▪ Redouten und verschanzte Vorposten
- 1 Schlösser 2 Klöster „ einzelne Häuser (Turkm)
- ed = Reisen ▪ Br. Brunnen (Quellen) ○ Regenbehälter
- Burg Landsassen Landes Grenzen Wüstung

Namen ohne Zeichen, bezeichnen die Benennung einer Gegend

- Turan
- Laender der mittlern und kleinen Kirgisen Horde (unter Russischem Schutze)
- Koenigreich Astrachan } Kaiserl: Russisch
- Kaukasus Provinzen }
- Osmanisch Asien } Ausland
- Persien }
- Afghanistan } China

VORDER INDIEN

entworfen und gezeichnet

von

C.F. WEILAND.

Weimar,

im Verlage des Geograph. Instituts

1838.

Zeichen und Farben Erklaerung

- STAEDTE mit 100000 und mehr Einwohner
- STAEDTE . . 50000 . . . . . .
- Staedte . . 20000 . . . . . .
- Staedte . . . 10000 . . . . . .
- Staedte . . . 5000 . . . . . .
- Staedte mit weniger als 5000 Einwohner.
- Dörfer

Hiebei ist jedoch zu bemerken daß bei den, zum Theil so unsichern Angaben, diese Classification, besonders bei den kleineren Staedten, nur als approximativ anzusehen ist.

- Befestigte Oerter.

Strasse — Fluss — Gebirge

- Praesidentschaft Calcutta
- . . . . . Bombai
- . . . . . Madras
- . . . . . Allahabad

} Britisches Gebiet.

Einheimische Staaten welche mit der englischen Compagnie Subsidien Tractate haben
1. Königreich Oude, 2. Rajah von Nagpur, 3. Der Nizam, 4. Holcar, 5. Mysore
6. Travancre, 7. Cotschin, 8. Der Guicowar, 9. Cutsch

Einheimische Staaten unter britischem Schutz aber ohne Subsidien Tractat
10. Bhopal, 11. Sikim, 12. Die Sikh und Bergestaaten am linken Ufer des Sutledj
13. Die Djaat und übrigen Staaten am rechten Ufer des Djumna, 14. Die Budela Staaten
15. Rewah, 16. Staaten von Radjputana, 17. Staaten von Malwah, 18. Staaten von Guserat
19. Staaten an und auf den West Ghats, 20. Staaten an der Birma Gränze

Unabhängige Besitzungen Indischer Fürsten
1. Staat des Maha Raja Sindia, 2. Lahore (unter der Herschaft von Rundschit Sing
3. Nepal, 4. Sinde, 5. Radjah von Dholpur, Bari und Radjakairah.
Die Hauptstaedte aller dieser Staaten sind unterstrichen.

- Portugiesische
- Daenische
- Französische

} Besitzungen und Factoreien.

Maasstaebe.

Maasstab, von 90 Geographischen Meilen 15 auf einen Grad.

5 10 15 30 45 60 75 90

Maasstab, von 400 Grosbritanischen Meilen 69 ⅔ auf einen Grad.

5 10 20 30 40 50 60 70 80 90 100 200 300 400

Maasstab, von 200 Indischen Kos 35 auf einen Grad.

5 10 20 30 40 50 100 150 200

ARABISCHES MEER

MEERBUSEN VON BENGALEN

Busen von Manaar

Palks Strasse

CEILAN

TIBET

HOTAN

Ganges Mundungen

Garrow Geb

Land der Garrows

Andamanische Inseln

Nicobarische Jnseln

Lakedive Jnseln

Neun Grad Canal

Acht Grad Canal

Aequators Canal

HINTER INDIEN
nebst den HINTERINDISCHEN INSELN

entworfen und gezeichnet im Jahre 1826
nach **Crawfurd**, **Wolf** und **Kruzenstern** umgearbeitet
und berichtigt 1852 – und im Jahre 1838.
abermals nach **Raffles**, und **Berghaus'** Atlas von Asia
theilweis umgearbeitet und berichtigt.
von
C. F. WEILAND.

Weimar,
im Verlage des Geograph. Instituts
1840.

Europaeische Besitzungen auf den Indischen Inseln.

Englisch *Niederlaendisch* *Spanisch*
Daenisch *Portugiesisch*

○ STAEDTE. von 100000 u. mehr Einwohnern
○ STAEDTE. . 50000 . . . . .
○ Staedte . . 20000 . . . . .
○ Staedte . . 10000 . . . . .
○ Staedte . . 5000 . . . . .
. Staedte . . unter 5000 Einwohnern, auch solche von welchen gar keine Einwohnerzahl bekant ist
. Dörfer
○ ○ Festungen und Forts

Bei dieser Classification ist jedoch zubemerken, daß bei den zum Theil noch so unsicheren Nachrichten über die Bevölkerung dieser Gegenden, diese nur bestimmt ist naeherungsweise die Grösse und Bevölkerung der Oerter anzudeuten.

Flufs Namen

Maasstaebe

Maasstab von Geographischen Meilen 15 auf einen Grad.
0 15 30 45 60 75 90 105 120 135 150

Maasstab, von Grosbritanischen Meilen 69 ½ auf einen Grad.
0 20 40 60 80 100 200 300 400 500 600

Maasstab, von See Meilen 20 auf einen Grad.
0 20 40 60 80 100 120 140 160 180

Druck v. Bernh. Friedr. Voigt.

Das
CHINESISCHE REICH
mit seinen
SCHUTZSTAATEN
(Hoch Asien)
und dem
KAISERTHUM JAPAN
entworfen und gezeichnet
von
C. F. WEILAND.
Weimar
im Verlage des geograph: Instituts
1842.
KANTON
Gegend zwischen Macao u. Kanton
Maasstab v. geograph. Meil.
PLAN DER HAUPTSTADT PEKING
Bevölk. 1500000 Einw. Flächenr. 40 engl. Quadratm.
TARTAREN STADT
PALAST
CHINESEN STADT
BUCHSTABEN-ERKLAERUNG
A Weisse Pagode
B Berg der Erleuchtung
C Kaiserlicher Tempel
D Pferdemarkt (westl.)
E Schwarze Thor-Brücke
F Westl. öffentlicher Garten
G Kleiner öffentlicher Garten
H Rother Tempel
I Pferdemarkt (östl.)
J Gerichtshof des Bürgemeistr.
K Nordöstl. Thor
L Nordwestl. Thor
M Oestl. Thor
N Westl. Thor
O Geflügelmarkt
P Grosser Buddhatempel
Q Münze
R Kaiserliche Schule
S Palasthöfe
T Thor der Mitte
U Militärschule
V Christlicher Tempel
W Ministerium der auswärtigen Angelegenheiten
X Fleischmarkt
Y Teich der Goldfische
Z Südl. Thor
Zeichen-Schrift-und Farben-Erklärung
HAUPTSTAEDTE der Reiche und Schutzstaaten (farbig unterstrichen)
Festungen
Dörfer, Reise-Stationen
HAUPTSTAEDTE der Provinzen im eigentlichen China
Flecken
Nomaden Plätze
Q. Quellen
Staedte vom 1ten Range im eigentlichen China, auch Provinz Hauptstaedte in den Schutzstaaten.
Chines: Mauer
Br. Brunnen
Staedte 2
Staedte 3
Fluss Namen
Strassen
Berg u. kleinere Gebirgs Namen
Grössere Gebirgs Benennungen
Haupt Gebirge
Namen von Völker Stämen
Bestandtheile des Chinesischen Reichs
I. CHINA, das eigentliche; 18 Provinzen enthaltend.
1. Pe-Tschili 2. Kiang-su 3. Ngan-höi 4. Kiang-sü 5. Tsche Kiang 6. Fu-Kian
7. Hupe 8. Hu nan 9. Ho nan 10. Schan tong 11. Schan ssü 12. Schen ssü
13. Kan ssü 14. Szütschuan 15. Kuang tung 16. Kuang ssi 17. Yünnan 18. Kuei tscheu
II. MANDSCHUREI, 3 Gouvernements enthaltend.
1. Schin king od. Leotong. 2. Girin ula. 3. Tsitsicar od. Saghalin ula.
III. KOREA od. KOALI.
IIII. MONGOLEI.
V. MONGOLEN am Kuku Nor
VI. THIAN SCHAN NANLU d.h. Provinz im Süden des Himmels Gebirges (b.d. Europäern Hohe Bukharei Hohe Tatarei.)
VII. THIAN SCHAN PELU d.h. Provinz im Norden des Himmels Geb:
VIII. TÜBET.
JAPAN
Englische Besitzungen in China
Den Engländern bewilligte Freihäfen
Erklärung einiger Chinesischen, Mongolischen u. Mandschurischen Wörter u. Endungen.
Kiang bedeutet einen Fluss
Hu See
Hai Meer
Wey Festung
Tschue Bach
Schan Berg
Ling Gebirge
Gu bedeutet Gränzplatz
Keu Hafen
Men enger Pass
Pe nördlich
Tong oestlich
Nan südlich
Si westlich
Chinesisch.
Ula bedeutet einen grossen Fluss
Pira kleinen
Kotun od. Hotun Stadt
Kajan Dorf
Omo See
Muren Fluss
Nor od. noor Binnen See
Pulak Quelle
Oola Berg, Gebirge
Mandschurisch
Mongolisch
Maasstaebe in 1/10 800000
Geographische Meilen 15 auf einen Grad.
1500 Chinesische Li 193 7/10 auf einen Gr.
1000 Russische Werste 104 1/6 auf einen Gr.
oestl: v. Paris
oestl: v. Ferro
Wendekreis des Krebses
DER GROSSE OCEAN
JAPANISCHES MEER
OKHOTSKISCHES MEER
GELBES MEER
CHINESISCHES MEER
HAN-HAI oder SÜDL. MEER
TONG HAI oder OESTL. MEER
SIBIRIEN
PEKING
NANKING
Gobi oder grosse Wüste
Insel Saghalin
Jesso
Formosa
Luzon

AFRICA
entworfen und gezeichnet
von
C.F. Weiland.
WEIMAR
Verlag des Geograph: Instituts
1841.
Europaeische = Besitzungen und Niederlassungen
Britische
Spanische
Niederlaendische
Französische
Portugiesische
Daenische
Maasstaebe
Geographische Meilen 15 auf 1° Grad.
Französische Lieues 25 auf 1° Grad.
Grossbritannische Seemeilen 60 auf 1° Grad.
ATLANTISCHER OCEAN
AETHIOPISCHES MEER
JNDISCHER OCEAN
AETHIOPISCHER ARCHIPEL
MITTELLAENDISCHES MEER
Aequator
Wendekreis des Krebses
Wendekreis des Steinbocks
östlich von Paris
oestlich von Ferro
Die Azoren (Terceiras)
Die Madeiren od. Nördl. Canarien
Canarische Inseln
Capverdische Inseln
I. Ascension
I. St. Helena
SAHARA
SUDAN
LIBYSCHE WÜSTE
Unbekanntes Aethiopisches Hochland
Unbekannte Heimath der Galla und Gaga Horden
Unbekañte Laender
Grosse Wüste
MEERBUSEN von GUINEA
ARABIEN
PERSISCHER MEERB.
MEERB. von ADEN
KHIWA
BUKHARA
AFGHANISTAN
BILUDSCHISTAN
Syrische Wüste
Das hohe Mahrah
Hadramaut
ADEL oder ZEILA
I. Socotra od. Socotora
Die Seychellen oder
Amiranten
Die Comoren
MADAGASCAR
Mascarenische Inseln
Ile de France od. Mauritius
I. Bourbon
I. Roderiguez
CANAL von MOZAMBIQUE
Cairo
Tripoli
Tunis
Algier
Marokko
Timbuctu
Murzuk
Mekka
Vorgeb. der guten Hoffnung
Capstadt

Das
NORDOESTLICHE AFRICA
oder
AEGYPTEN, NUBIEN, HABESCH, KORDOFAN UND DAR-FUR.

Wassersystem des Nil
und
Nordostrand von Hoch-Africa

entworfen u. gezeichnet
von

C. F. Weiland.

Weimar
im Verlage des geograph. Instituts
1841.

Erklaerung der Zeichen, Schrift und Farben

- STAEDTE von 100000 u. mehr Einwohnern
- STAEDTE . 20000 . . . .
- Städte . 10000 . . . .
- Staedte . 5000 . . . .
- Städte u. Flecken von unter 5000 Einw.
- Dörfer, Lagerplätze

- befestigte Orte
- Klöster, T. Tempelruinen
- Br. Brunnen, Q. Quellen
- Einzelne Gebäude, R. Ruinen
- Pyramyden
- Wege
- Fluss Namen, Berg Namen

Ras bedeutet Cap od. Vorgebirge
Sdt. . Schloss
Wad. W. . Wadi, Thal, auch Dorf
I. . Insel
Bg od. B. . Berg
Trib. od. Tr. . Tribus, Stamm
Geb. od. Gb. . Gebel, Gebirge, auch Berg

Dem Vizekönig von Aegypten unterworfene Länder

Maasstab 1 : 5'000000
Geograph. Meilen 15 auf 1°
Französ: Lieues 25 auf 1°
Englische Meilen 69,15 auf 1°
Arabische Meilen 56,87 = 1°
Aegyptische Schänus 18,9 = 1°

GRUNDRISS von
ALEXANDRIA
nach dem Plan bei
Clot-Beys
Apercu gen. de l'Egypte
1840.

Wendekreis des Krebses

45° 50° 55° 60° oestlich von Ferro
30° 25° 20° 15° 10°
25° 30° 35° 40° oestlich von Paris

C. Jungmann sc. Wmr.

Das
NORDWESTLICHE AFRICA
enthaltend die Staaten
FEZ und MAROKKO, ALGIER, TUNIS und TRIPOLI,
die Sahara, Canarischen und Azorischen Inseln
oder
Atlas-Land und Tiefland von Africa
entworfen und gezeichnet
von
C. F. Weiland.
Weimar
im Verlage des geograph. Instituts
1841.
Maasstaebe.
Zeichen-Erklarung.
Europaeische Besitzungen.
Nördliche Canarien
Südliche Canarien
DAS MITTELLAENDISCHE MEER
ATLANTISCHER OCEAN
SAHARA
GROSSE WÜSTE
FEZZAN
TRIPOLI
Die AZOREN,
Terceiras,
oder
Western Islands
der Briten
im Maasstabe der Karte
TERRITORIUM ALGIER
Meridian 0 von Ferro
Meridian 0 v. Paris
westlich von Paris
15° oestlich v. Paris
40° oestlich v. Ferro
C. Jungmann sc. Wmr.

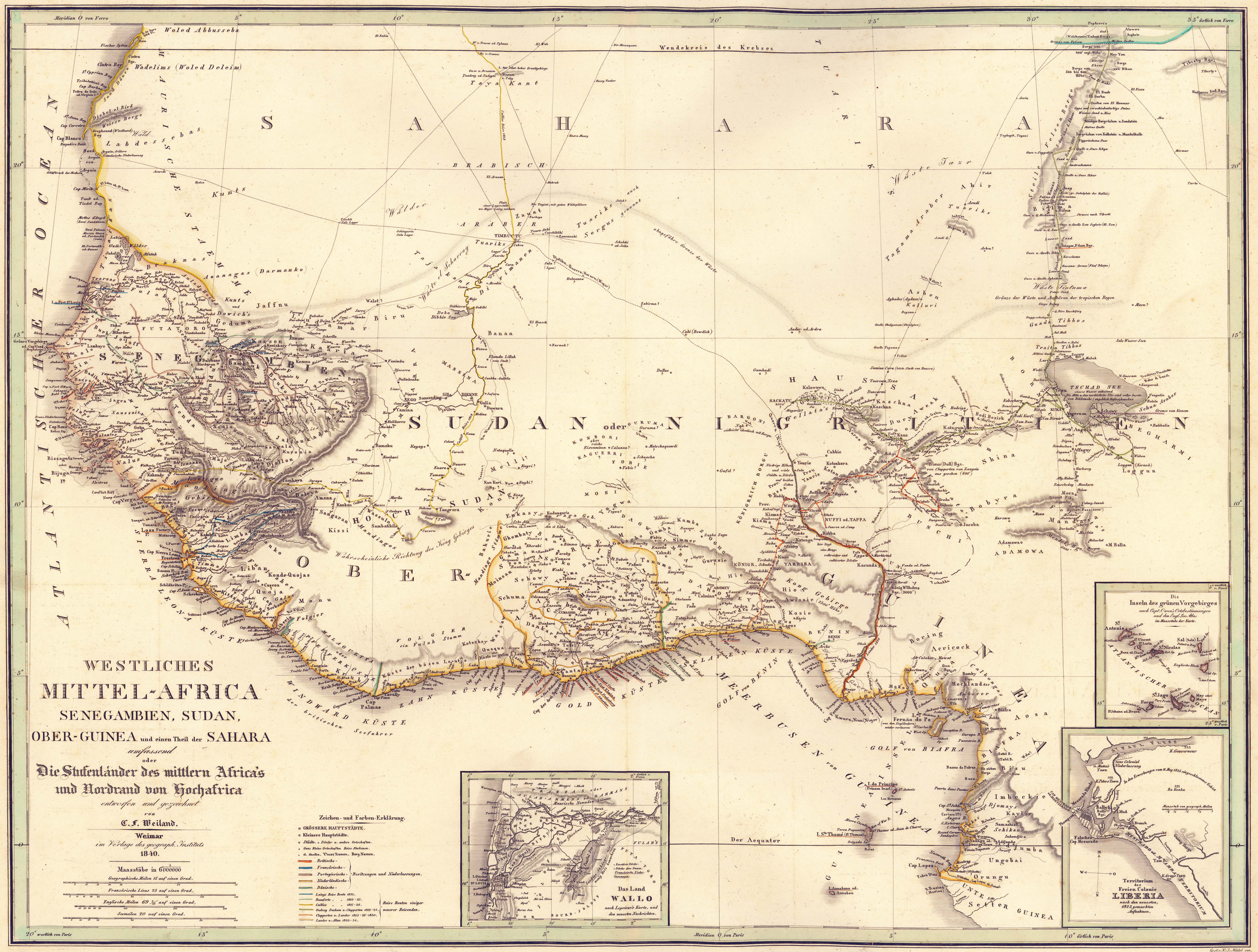
WESTLICHES
MITTEL-AFRICA
SENEGAMBIEN, SUDAN,
OBER-GUINEA und einen Theil der SAHARA
umfassend
oder
Die Stufenländer des mittlern Africa's
und Nordrand von Hochafrica
entworfen und gezeichnet
von
C. F. Weiland.
Weimar
im Verlage des geograph. Instituts
1840.
Maasstäbe in 1/6000000
Geographische Meilen 15 auf einen Grad.
Französische Lieus 25 auf einen Grad.
Englische Meilen 69 3/10 auf einen Grad.
Seemeilen 20 auf einen Grad.
Zeichen- und Farben-Erklärung.
GRÖSSERE HAUPTSTÄDTE.
Kleinere Hauptstädte.
Städte. Dörfer u. andere Ortschaften.
Ganz Kleine Ortschaften Reise Stationen.
Q. Quellen. Flüsse Namen. Berg Namen.
Britische -
Französische -
Portugiesische -
Niederländische -
Dänische -
Besitzungen und Niederlassungen.
Reise Routen einiger neuerer Reisenden.
Das Land
WALLO
nach Leprieur's Karte, und den neuesten Nachrichten.
Die Inseln des grünen Vorgebirges
nach Capt. Owen's Ortsbestimmungen und den Engl. Sec. Atlas im Maasstabe der Karte.
Territorium der Freien Colonie
LIBERIA
nach den neuesten, 1825 gemachten Aufnahmen.
SAHARA
SUDAN
OBER-GUINEA
ATLANTISCHER OCEAN
SENEGAMBIEN
HAUSSA
TSCHAD SEE
Der Aequator
Meridian 0 von Ferro
Meridian 0 von Paris
20° westlich von Paris
10° östlich von Paris

NIEDER-GUINEA

und das Innere des WESTLICHEN MITTEL-AFRICA'S oder Westrand von Hoch-Africa.

entworfen u. gezeichnet von

C. F. Weiland.

Weimar, im Verlage des geogr. Instituts 1840.

Zeichen- und Schrift-Erklärung.

⊙ GRÖSSERE HAUPTSTÄDTE, ⊙ Kleinere Haupt- u. Provinz-Städte, auch andere grössere Städte. ⊛ Befestigte Orte. ∘ Städte, ◦ Dörfer, auch sind alle übrigen Orte so bezeichnet deren Qualität nicht mit Bestimtheit angegeben werden konnte.

Flust Namen, Berg Namen, NAMEN von VÖLKERSCHAFTEN.

Diejenigen Orte, wo sich Portugiesische Besatzungen, Niederlassungen oder Factoreien befinden, sind braun unterstrichen.

Die bei mehreren Orten und Bergen angedeuteten Zahlen bezeichnen die Höhe derselben (nach Douville) in Pariser Fuss.

Douvillés 1te Reise 1828.

Douvillés 2te Reise 1829.

Maasstäbe in 1 : 5480000

Geographische Meilen 15 auf einen Grad.

Englische Meilen 69 ½ auf einen Grad.

Französische Lieues 25 auf einen Grad.

Seemeilen 20 auf einen Grad.

Portugiesische Meilen 18 auf einen Grad.

Wendekreis des Steinbocks

Der Congo soll im Lande der Mambas auf dem Berge Holo unter 43° S.Br. u. 45° 40' O.L.v. Ferro entspringen (Douville)

Nach den Angaben der Eingebornen soll der Congo auf den Weissen Bergen im Lande der REGAS unter 9 bis 10° S. Br. u. 45 bis 46° östl. Länge v. Ferro entspringen (Douville)

Dieser Fluss soll nach den Aussagen der Molaas weit nach Nord Osten fliessen.

Grosser Morast aus welchem der Zaire entspringen soll.

Fluss nach Osten wendender Fluss

Die Insel St. HELENA

Gest. v. Karl Mädel sen.

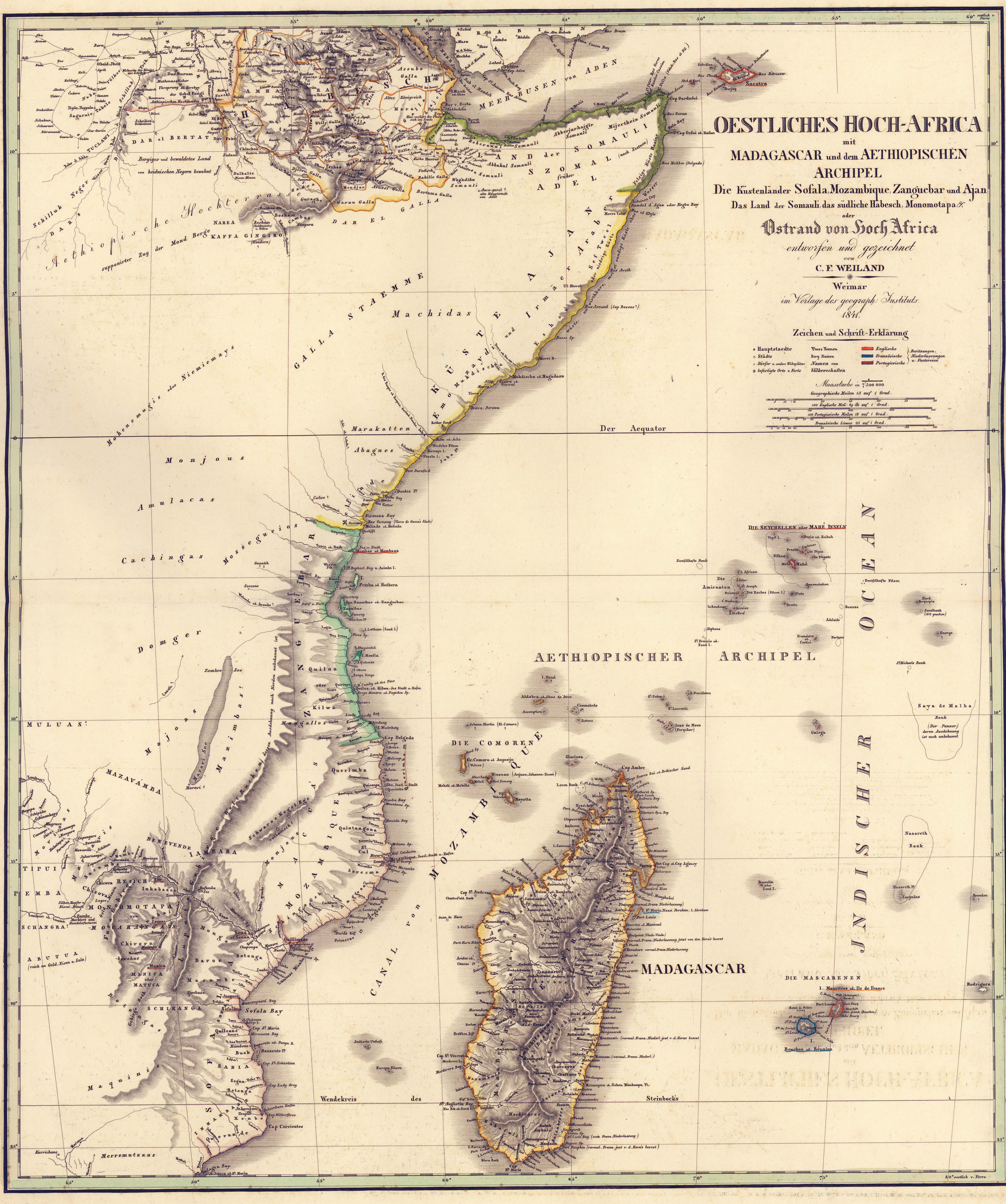
OESTLICHES HOCH-AFRICA
mit
MADAGASCAR und dem AETHIOPISCHEN ARCHIPEL
Die Küstenländer Sofala, Mozambique, Zanguebar und Ajan
Das Land der Somauli, das südliche Habesch, Monomotapa &c.
oder
Ostrand von Hoch Africa
entworfen und gezeichnet
von
C. F. WEILAND
Weimar
im Verlage des geograph: Instituts.
1841.
Zeichen und Schrift-Erklärung
Hauptstaedte
Städte
Dörfer u. andere Wohnplätze
befestigte Orte u. Forts
Fluss Namen
Berg Namen
Namen von Völkerschaften
Englische
Französische
Portugiesische
Besitzungen, Niederlassungen u. Factoreien
Maasstaebe in 1/7 500 000
Geographische Meilen 15 auf 1 Grad.
100 Englische Meil: 69 1/100 auf 1 Grad.
100 Portugiesische Meilen 18 auf 1 Grad.
Französische Lieues 25 auf 1 Grad.
Der Aequator
Wendekreis des Steinbocks
AETHIOPISCHER ARCHIPEL
JNDISCHER OCEAN
MADAGASCAR
CANAL von MOZAMBIQUE
DIE COMOREN
DIE SEYCHELLEN oder MAHÉ INSELN
DIE MASCARENEN
I. Mauritius od. Ile de France
I. Bourbon od. Réunion
Rodriguez
Saya de Malha Bank
Nazareth Bank
MEER-BUSEN von ADEN
Socotra
Cap Gardafui
LAND der SOMAULI
SZOMAL
ADEL
AJAN
KÜSTE
GALLA STAEMME
Aethiopische Hochterrasse
DAR EL GALLA
DAR el BERTAT
HABESCH
AMHARA
TIGRE
SCHOA
ZANGUEBAR
MOZAMBIQUE
MONOMOTAPA
SOFALA
INHAMBANE
Zembre See
Maravi See
Mombas od. Mombaza
Zanzibar
Quiloa
Kilwa
Cap Delgado
Sofala Bay
Cap Corrientes
Delagoa Bay
Merremutzans
Monjous
Amulacas
Cachingas
Domger
Mosseguejos
Machidas
Marakatten
Abagnes
Mohenemugis oder Niemiemays
MAZAVAMBA
IAMBARA
TIPUI
PEMBA
ABUTUA (reich an Gold, Eisen u. Salz)
MULUAS
SCHANGRA
Maquinis
SCHIKANGA
MANICA oder MATUCA
Tananarivo
Cap Ambre
Cap St. Marie
30°
35°
40°
45°
50°
55°
60° oestlich v. Paris
65°
70°
75°
80° oestlich v. Ferro
10°
5°
0
15°
20°
25°

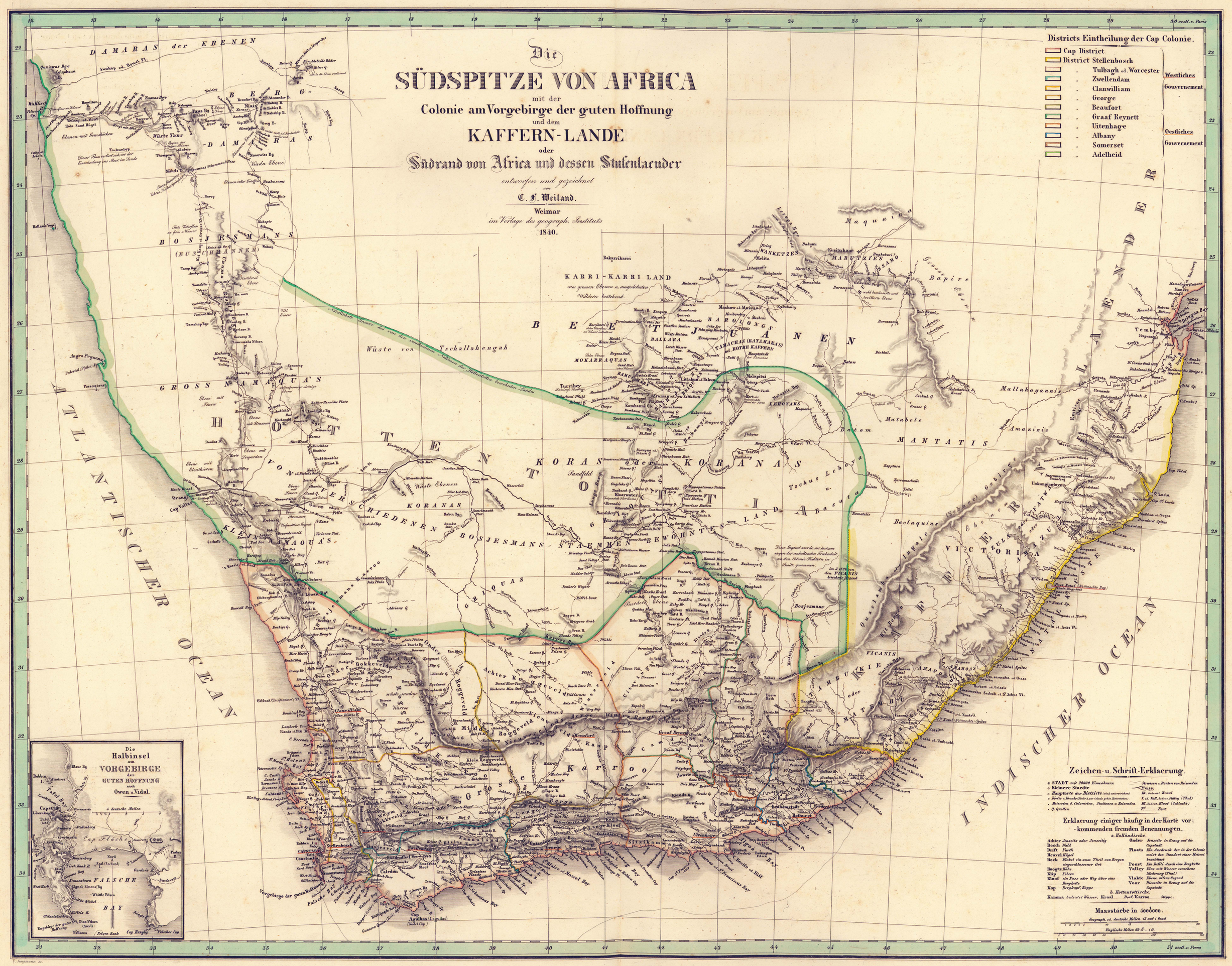
Die
SÜDSPITZE VON AFRICA
mit der
Colonie am Vorgebirge der guten Hoffnung
und dem
KAFFERN-LANDE
oder
Südrand von Africa und dessen Stufenlaender
entworfen und gezeichnet
von
C. F. Weiland.
Weimar
im Verlage des geograph. Instituts
1840.
Districts Eintheilung der Cap Colonie.
Cap District
District Stellenbosch
Tulbagh od. Worcester
Zwellendam
Clanwilliam
George
Beaufort
Westliches Gouvernement
Graaf Reynett
Uitenhage
Albany
Somerset
Adelheid
Oestliches Gouvernement
DAMARAS der EBENEN
BERG-DAMARAS
BOSJESMANS (BUSCHMÄNNER)
GROSS NAMAQUA'S
KLEIN NAMAQUA'S
HOTTENTOTTIA
KARRI-KARRI LAND
BEETJUANEN
KORANAS
BOSJESMANS-STAEMMEN
GRIQUAS
Karroo
Grosse Berge
Maquaina
Grosse Bapire Ebenen
Mallakagannis
Amazizis
MANTATIS
Matabele
Batom
Baclaquins
VICTORIA
FICANIS
TAMBUKIE oder AMATEMBU
AMAPONDA
AMAHOAS
NATAL KÜSTE
ATLANTISCHER OCEAN
INDISCHER OCEAN
Die Halbinsel am VORGEBIRGE der GUTEN HOFFNUNG nach Owen u. Vidal.
Cap Fläche
FALSCHE BAY
Zeichen- u. Schrift-Erklaerung.
STADT mit 20000 Einwohnern
Kleinere Staedte
Hauptorte der Districte (sind unterstrichen)
Dörfer u. Kraals (Dörfer d. vor Colonie gehört Hottentotten)
Meiereien d. Colonisten, Stationen v. Reisenden
Q. Quellen
Strassen u. Routen von Reisenden
Flüsse
Br. bedeutet Kraal
V. od. Vall. bedeut. Valley (Thal)
Kl. bedeut. Kloof (Schlucht)
Pt. Port
Erklaerung einiger häufig in der Karte vorkommenden fremden Benennungen.
a. Holländische.
Achter Jenseits oder Jenseitig
Bosch Wald
Drift Furth
Heuvel Hügel
Hoek Winkel ein zum Theil von Bergen eingeschlossener Ort
Hoogte Höhe
Klip Felsen
Kloof ein Pass oder Weg über eine Bergkette
Kop Bergkopf, Koppe
Onder Jenseits in Bezug auf die Capstadt
Plaats Ein Ausdruck der in der Colonie meist den Standort einer Meierei bezeichnet
Poort Ein Defilé durch eine Bergkette
Valley Eine mit Wasser versehene Niederung (Thal)
Vlakte Ebene, offene Gegend
Voor Diesseits in Bezug auf die Capstadt
b. Hottentottische.
Kamma bedeutet Wasser, Kraal Dorf, Karroo Steppe.
Maasstaebe in 1/3000000.
Geograph. od. deutsche Meilen 15 auf 1 Grad
Englische Meilen 69 ⅔ = 1 G.
C. Jungmann sc.

AMERICA

entworfen und gezeichnet

von

C. F. Weiland

WEIMAR

im Verlage des Geograph: Instituts.

1844.

Hauptstaedte der verschiedenen Staaten · Grössere Staedte · Fluss
Hauptstaedte d. einzelnen Provinzen u. Gebiete · Kleinere Staedte · Berg } Namen

Europaeische Besitzungen in America

- Russische
- Britische
- Daenische
- Französische
- Niederlaendische
- Spanische
- Schwedische

Americanische Staaten in Nord-America

- Vereinigte Staaten von Nordamerica
- Freistaat Mexico
- Texas
- . . . . Guatemala od. Mittel-America

In Süd-America

- Freistaat Venezuela
- Freist. Nord Peru
- Freist. Argentina od. La Plata
- . . . N: Granada
- . . . süd Peru
- . . . Paraguay
- . . . Ecuador (Aequator)
- . . . Bolivia
- . . . Uruguay
- . . . Chile
- K: Brasilien

Maasstaebe in 1 : 27 400 000

Geographische Meilen 15 auf einen Grad

Englische Meilen 69 ⅔ auf einen Grad

Spanische Leguas 26 ⅔ auf einen Grad

Seemeilen 20 auf einen Grad

NORD AMERICA

entworfen und gezeichnet

von

C.F. Weiland.

Weimar

im Verlage des Geograph. Instituts.

1844

HAUPTSTAEDTE der verschiedenen Staaten ○ Grössere Staedte ○ Mittlere Staedte

Hauptstaedte der einzelnen Provinzen ○ Kleinere Staedte · Flecken und Dörfer

Anmerk: Da, wo die Provinz-Namen nicht eingestochen sind, führen diese die Benennungen ihrer Hauptstaedte

- Russische Besitzungen
- Britische
- Daenische
- Mittel-America od. Guatemala
- Vereinigte Staaten
- Mexico
- Texas
- Französische Besitzungen

Maasstaebe.

Geographische Meilen 15 auf 1 Gr.

Französische Lieues 25 a 1 Gr.

Englische Meilen 69 1/2 a 1 G.

Spanische Meilen 26 1/2 a 1 Gr.

Russische Werste 104 1/2 auf 1 Grad

Oestl. vom Meridian von Ferro

westlich vom Meridian v. Ferro

EISMEER

GRÖNLAND

ISLAND

DER GROSSE OCEAN

ATLANTISCHES MEER

MEERBUSEN von MEXICO

KARIBISCHES MEER

Fehlende Namen einiger Staaten der Union

1. NEWHAMPSHIRE
2. VERMONT
3. MASSACHUSETTS
4. RHODEISLAND
5. CONNECTICUT
6. NEWJERSEY
7. DELAWARE
8. MARYLAND

MEER von KAMTSCHATKA

DIE ALEUTEN oder CATHARINAS ARCHIPEL

westl: 170° v. Ferro

Die
VEREINIGTEN STAATEN
von
NORD-AMERICA
entworfen und gezeichnet
von
C.F. WEILAND.
Weimar,
Im Verlage des Geograph. Instituts.
1843.
GROSSER OCEAN
ATLANTISCHES MEER
MEERBUSEN von MEXICO
NEU SÜDWALES
LABRADOR
BRITISCHE BESITZUNGEN
OREGAN
MEXICO
NEU MEXICO
TEXAS
ALABAMA
FLORIDA
BAHAMA oder LUCAYSCHE INSELN
1. NEWHAMPSHIRE
2. VERMONT
3. MASSACHUSETTS
4. RHODEISLAND
5. CONNECTICUT
6. NEW JERSEY
7. DELAWARE
8. MARYLAND
STAEDTE von 100000 und mehr Einwohnern
STAEDTE . 50000
Staedte . 20000
Flecken und andere kleine Oerter (Townships)
Festungen
Staedte von 10000 und mehr Einwohnern
Staedte . 5000
Staedte von unter 5000 Einwohnern
Dörfer
Factoreien
Maassstaebe.
Plan von WASHINGTON mit Georgetown
WASHINGTON
GEORGETOWN
Oestlicher Arm
Potomac

Der Oestliche Theil der VEREINIGTEN STAATEN von NORD AMERICA nebst dem bewohntesten Theile von Canada

entworfen und gezeichnet

von

C.F. Weiland.

Weimar

im Verlage des Geograph. Instituts

1843.

NH. NEWHAMPSHIRE.
V. VERMONT.
MAS. MASSACHUSETS.
R. RHODEISLAND.
C. CONNECTICUT.
NY. NEW JERSEY.
DL. DELAWARE.
MAR. MARYLAND.

Zeichen und Schrift Erklärung.

- STAEDTE, Towns, von 100000 und mehr Einwohnern
- STAEDTE . . 50000 . . .
- Städte . . 20000 . . .
- Festungen. Forts.
- Städte (Towns) von 40000 und mehr Einwohnern.
- Städte . . 5000 . . .
- Städte mit unter 5000 Einwohnern mit Gerichts Sitzen der Countys.
- Städte und Flecken . . ohne . . .

Börse, Niederlassungen. F. Factoreien. M. Haus (House.) Indianer Dorf. MSt. Missionair Station. U Universitäten.

Flüsse. Wasserfall. Canäle. Projectirte Canäle. Berge. Strassen. Chausseen. EB. Eisenbahnen.

Die Hauptstädte der einzelnen Staaten sind roth unterstrichen. Die Namen der Indianischen Völkerstämme haben schief rotand Schrift.

Abkürzungen und Erklärung mehrerer in der Karte vorkommender englischen Wörter.

A. bedeutet Arm.		Earth heisst Erde.		Island bedeutet Insel.		N. heisst Nord.		Red bedeutet Roth.		South heisst Süd.	
Bear heisst Bär.		Elk	Elenthier.	Key	Riff.	New	Neu.	Rice	Reis.	Spirit	Geist.
Beaver	Biber.	Fear	Feuer.	Kl.	Klein.	O.	Ost.	Ridge	Rücken.	Spring	Quelle.
Big	Gross.	Fourth	Vierde.	Knife	Messer.	Old	Alt.	River	Fluss.	Stone	Stein.
Black	Schwarz.	Fox	Fuchs.	Leaf	Blatt.	Pearl	Perle.	Rock	Felsen.	Sugar	Zucker.
Blue	Blau.	Green	Grün.	Limestone	Kalkstein.	Point	Spitze.	S.	See.	Tail	Schwanz.
Broad	Breit.	Gr.	Gross.	Little	Klein.	Portage	Tragplatz.	S.	Süd.	Turtle	Turtlethube.
Buffalo	Büffel.	Head	Kopf (Vorgeb)	Long	Lang.	R. bed. Rio River Fluss.		Salt	Salz.	Twin	Zwilling.
Carp	Karpfen.	Hearth	Herz.	Lower	Unter. Nieder.	Rail Road bed. Eisenbahn.		Sandy	Sand.	Upper	Ober.
Cat	Katze.	Hill	Berg.	Mountain	Berg.	Rapid heist Stromschnelle.		Shark	Seehund.	W.	West.
Crow	Krähe.	Hs.	Haus (Haus.)	Muddy	Schlammig.	Rat	Ratze.	Shoal	Bank.	White	Weiss.
Crooked	Krumm.	I.	Insel.	Muscle	Muschel.	Rainy	Regen.	Snake	Schlange.	Yellow	Gelb.

Maassstäbe in 1/5000000.

Geographische Meilen 15 auf einen Grad.

See Meilen 20 auf einen Grad.

Englische Meilen 69 17/100 auf einen Grad.

Französische Lieues 25 auf einen Grad.

MEERBUSEN von MEXICO

ATLANTISCHES MEER

TISCHES MEER

Umgebungen von BALTIMORE und WASHINGTON

Umgebungen von BOSTON

Umgebungen von PHILADELPHIA und TRENTON

Umgebungen von NEW-YORK

Gestochen v. Karl Müdel.

WEST JNDIEN
entworfen und gezeichnet
von
C. F. Weiland.
Weimar
Im Verlage des Geograph: Instituts
1844.
Maasstaebe
Geographische Meilen 15 auf einen Grad.
Französische Lieues 25 auf einen Grad.
Englische Meilen 69 12/100 auf einen Grad.
Spanische Leguas 26 63/100 auf einen Grad.
Seemeilen 20 auf einen Grad.
PLAN des Hafens u. der Stadt HAVAÑA
Eine See Meile
Zeichen – Erklaerung
STAEDTE von 50000 und mehr Einwohnern
STAEDTE 20000
Staedte 10000
Staedte 5000
Staedte von unter 5000 Einwohnern
Marktflecken
Dörfer
Festungen
Forts
Flüsse
Strassen
Farben – Erklaerung
Englische Besitzungen
Spanische
Französische
Niederlaendische
Daenische
Schwedische
Unabhaengige
DAS ATLANTISCHE MEER
MEERBUSEN von MEXICO
BAHAMA oder LUCAYSCHE INSELN
Wendekreis des Krebses
GROSSE ANTILLEN
KLEINE ANTILLEN
KARAIBISCHE INSELN
KARIBISCHES oder ANTILLEN MEER
FLORIDA
YUCATAN
HONDURAS
MOSQUITO KÜSTE
NICARAGUA
COSTA RICA
GUATEMALA BAY
SÜD SEE
NEU GRANADA
VENEZUELA
GUYANA
HAITI oder ST. DOMINGO
JAMAICA
PORTORICO
VIRGINISCHE INSELN
TRINIDAD
HAVAÑA
CARACAS
oestlich von Ferro
westlich v. Ferro

SÜD AMERICA

entworfen und gezeichnet von

C.F. Weiland.

Weimar
im Verlage des Geograph. Instituts.
1844.

CARIBISCHES MEER

PAZIFISCHER OCEAN

ATLANTISCHER OCEAN

Der Aequator

Wendekreis des Steinbocks

von England in Anspruch genommene westliche Grenze von Guyana.

- HAUPTSTAEDTE der verschiedenen Staaten
- Hauptstaedte der einzelnen Provinzen
- Grössere Staedte
- Kleinere Staedte
- Mittlere Staedte
- Flecken und Dörfer

Anmerk. Da, wo die Provinz-Namen nicht eingedruckt sind, führen diese die Benennungen ihrer Hauptstaedte

- Freystaat Venezuela
- Neu Granada
- Ecuador
- Nord Peru
- Süd Peru
- La Plata (Argentina)
- Bolivia
- Freystaat Chile
- Paraguay
- Französisch- / Niederländisch- / Britisch- Guyana
- Kaiserth: Brasilien
- Freystaat Uruguay

Geographische Meilen 15 auf 1 Grad

Französische Lieues 25 auf 1 Gr.

Englische Meilen 69 ½ auf 1 Grad

Spanische Meilen 16. 6 auf 1 G.

Portugiesische Meilen 18 auf 1 G.

Jn Patagonien.

1. Inn. Chatam
2. Exmouth Cap
3. Ongring Wasser
4. Otway Wasser
5. Hallbins. Braunschweig
6. Inn. Clarence
7. Sarmiento Berg
8. Buckland Berg
9. Gulet Bay
10. Cap Orange
11. Port Famine
12. Insel Dawson
13. Navarin
14. Nassau Bay
15. I. Gordon
16. Neujahr Sund
17. Cap Froward

FALKLANDS INSELN

NEU SÜD SCHETLAND

SÜD od. NEU GEORGIEN

SANDWICHLAND

Gestochen v. C. Lauermann

AUSTRALIEN
nach Krusenstern, Flinders, Freycinet, Oxley, King, Stuart und Mitchell
in Mercators Projection entworfen und gezeichnet
von
C.F. Weiland.
Weimar
Im Verlage des Geograph. Instituts.
1842.
Maasstäbe
Geographische Meilen 15 auf einen Grad
Seemeilen 20 auf einen Grad
Zwischen 0 und 10 Grad
DAS STILLE MEER
DIE SÜD SEE
DER GROSSE OCEAN
AUSTRAL-LAND
NEU HOLLAND
NEU GUINEA
NEU SÜD WALES
NEU SEELAND
Die Carolinen
Die Marianen
Marshall Inseln
Gilbert's Archipel
Neu Caledonia
Kermandec Is.
Pomutu Is. oder Archipel der Niedrigen Inseln
Mendanas Archipel
Wendekreis des Krebses
Wendekreis des Steinbocks
Der Aequator
Das Innere von NEU-SÜD-WALES
Australia Felix
VAN DIEMENS LAND
BASS STRASSE
Die Südwestspitze von Australland mit der Colonie Schwaan Flusse
Maasstab v. Geograph. Meilen

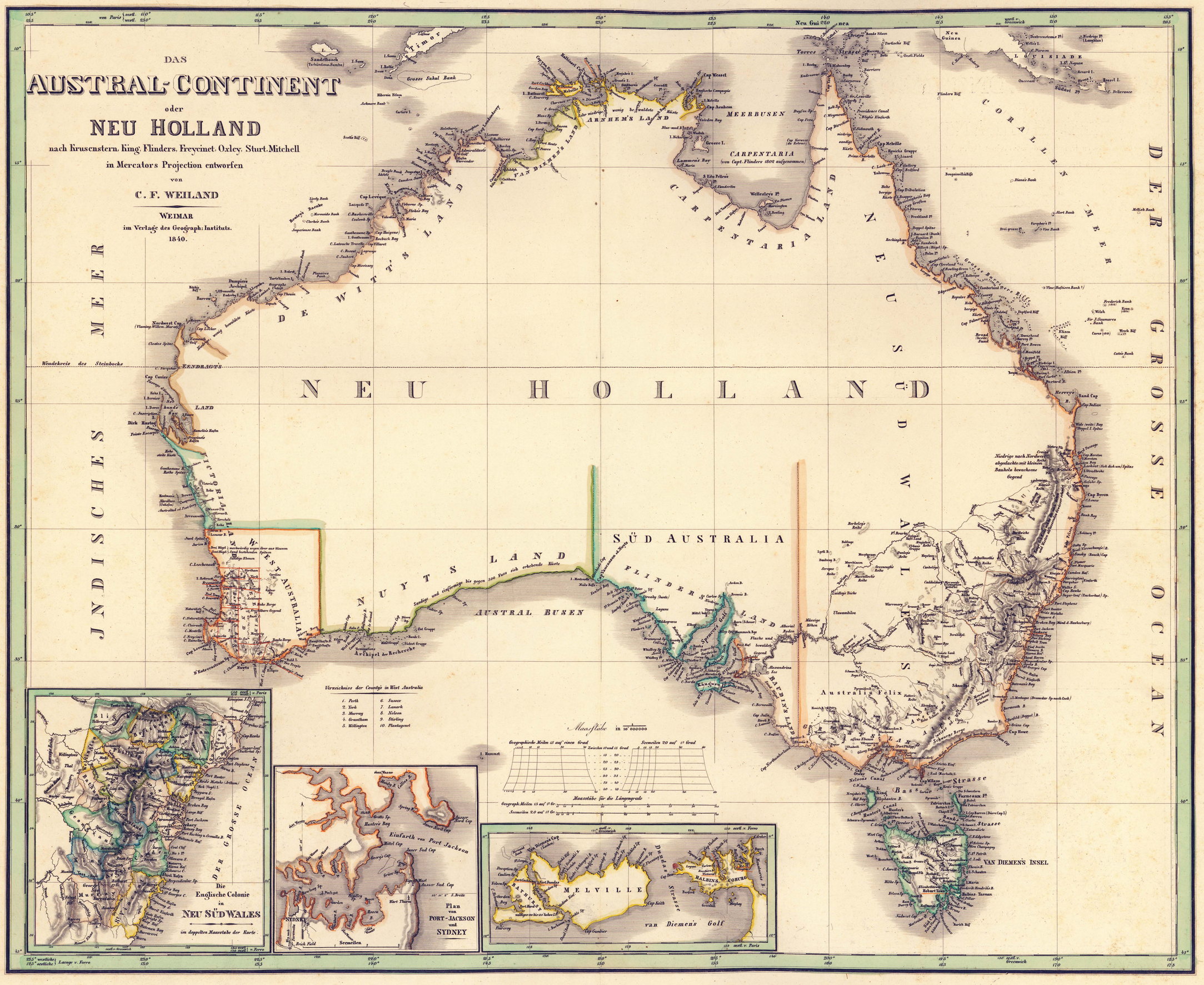
DAS
AUSTRAL-CONTINENT
oder
NEU HOLLAND
nach Krusenstern, King, Flinders, Freycinet, Oxley, Sturt, Mitchell
in Mercators Projection entworfen
von
C. F. WEILAND
WEIMAR
im Verlage des Geograph: Instituts.
1840.
NEU HOLLAND
SÜD AUSTRALIA
NEU SÜD WALES
VAN DIEMEN'S INSEL
NUYTS LAND
AUSTRAL BUSEN
FLINDERS LAND
ARNHEM'S LAND
CARPENTARIA
MEERBUSEN
CARPENTARIA LAND
DE WITT'S LAND
EENDRAGTS LAND
VICTORIA LAND
WEST AUSTRALIA
Australia Felix
Bass Strasse
Torres Strasse
Neu Guinea
LOUISIADE
CORALLEN MEER
JNDISCHES MEER
DER GROSSE OCEAN
Wendekreis des Steinbocks
Grosse Sahul Bank
Timor
Sandelbosch
Cap Wessel
Cap Arnhem
Cap Melville
Cap Leveque
Cap Cuvier
Cap Leeuwin
Cap Howe
Cap Otway
Cap Jervis
Cap Beron
Sand Cap
Hervey's B.
Albion Pt.
Sydney
Port Jackson
Port Dundas
Melville
Van Diemen's Golf
Halbins Coburg
Bathurst
Archipel der Recherche
Nuyts
Verzeichniss der Countys in West Australia
1. Perth
2. York
3. Murray
4. Grantham
5. Wellington
6. Sussex
7. Lanark
8. Nelson
9. Stirling
10. Plantagenet
Maasstäbe in 1/600000
Geographische Meilen 15 auf einen Grad
Seemeilen 20 auf 1° Grad
Maasstäbe für die Längengrade
Die Englische Colonie in NEU SÜD WALES
im doppelten Maasstabe der Karte.
Einfahrt von Port Jackson
Plan von PORT-JACKSON und SYDNEY
Seemeilen
van Diemen's Golf
Niedrige nach Norden hin abgedachte mit kleinem Bauholz bewachsene Gegend
Sandige und einförmige bis gegen 500 Fuss sich erhebende Küste
wenig bewaldete Küste
sehr niedrige Küste
oestl. v. Paris
oestl. v. Greenwich
oestl. v. Ferro
westl. v. Greenwich
Länge v. Ferro

DER GESTIRNTE HIMMEL.

NÖRDLICHE HALBKUGEL.

Nach Harding's Atlas novus coelestis, Bode, Flamsteed, Hain u. A.

entworfen von C. F. Weiland. 1837. Weimar, Verlag des geogr. Instituts.

Sternbezeichnungen.

1ter 2ter 3ter 4ter 5ter 6ter 7ter Grösse. Nebelflecken.

Anmerkung.

Die bei den Sternen befindlichen griechischen Buchstaben sind die von Bayer zur nähern Bezeichnung der Sterne eingeführten, zum Theil sind auch, wie bei Flamsteed, die Buchstaben des kleinen lateinischen Alphabets mit zu Hülfe genommen. Die arabischen Ziffern bezeichnen die Sterne nach Flamsteed's Sternkatalog. Sie sind jedoch nur bis an den Sternen vierter Grösse angedeutet. Die Sternbilder sind absichtlich weggelassen da sie den Beobachter beim Blick vom Himmel auf die Karte nur stören und die Sterne ohne grossen Nutzen bedecken. Die Grössen der Sternbilder so wie ihre Namen, welche beide die Karte darstellt, werden denselben Nutzen und eine leichtere Übersicht und Vergleichung mit dem Himmel gewähren. Die in den Sternbildern gezogenen geraden Linien dienen zur leichtern Orientirung und Auffindung der vornehmsten Sterne.

DER GESTIRNTE HIMMEL.

SÜDLICHE HALBKUGEL.

Sternbezeichnungen.

1ter 2ter 3ter 4ter 5ter 6ter 7ter Grösse Nebelflecken.

Anmerkung.

Die bei den Sternen befindlichen griechischen Buchstaben sind die von Bayer zur nähern Bezeichnung der Sterne eingeführten, zum Theil sind auch, wie bei Flamsteed, die Buchstaben der kleinen lateinischen Alphabete mit zu Hülfe genommen. Die arabischen Ziffern bezeichnen die Sterne nach Flamsteed's Sternkatalog. Sie sind jedoch nur bis zu den Sternen vierter Grösse angedeutet. Die Sternbilder sind absichtlich weggelassen, da sie den Beobachter beim Blick vom Himmel auf die Karte nur stören und die Sterne ohne grossen Nutzen bedecken. Die Grenzen der Sternbilder, so wie deren Namen, welche beide die Karte darstellt, werden denselben Nutzen, und eine leichtere Übersicht und Vergleichung mit dem Himmel gewähren. Die in den Sternbildern gezogenen geraden Linien, dienen zur leichtern Orientirung und Auffindung der vornehmsten Sterne.

Nach Harding's Atlas novus coelestis, Piazzi, Bode, Flamsteed, Haan u. A.

entworfen von C. F. Weiland. 1837. Weimar. Verlag des geogr. Instituts.

Das PLANETEN SYSTEM DER SONNE

zuerst von Copernicus 1543. aufgestellt, durch Keppler und Newton bewiesen und durch Olbers, Harding, Piazzi, Herschel u.a. erweitert und berichtigt entworfen und gezeichnet von

C.F. Weiland.

Weimar
Im Verlage des Geograph. Instituts
1833.

Sonnenflecke

am 24ⁿ Merz 1822.
Morgens 8 Uhr beobachtet
in der Grösse dass die Linie
A.B. der grossen Kreises
als Durchmesser der Sonne
angenommen ist

Neigung der Planeten-Bahnen gegen die Erdbahn

jede Bahn als Ebene so gezeichnet
dass der ☿ und der ♀ in die Sonnenmitte fällt

PTOLEMAEISCHES SYSTEM

der höchste Himmel oder Aufenthalt der Seligen
Crystall welcher das ganze himmlische Heer in 24 Stunden um die Erde führt
Erste Crystall Sphäre
Zweite Crystall Sphäre
Firmament der Fixsterne
Himmel des Saturn
Himmel des Jupiter
Himmel des Mars
Sonnen Himmel
Himmel der Venus
Himmel des Merkurs
Himmel des Mondes
Luft
Erde

Sonnenfinsterniss

Erde — Mond — Sonne

Mondsfinsterniss

Erde — Mond

TYCHO de BRAHE'S SYSTEM

Sonne — Erde

Maassstab für die Durchmesser der Planeten, wobei der (innere) Durchmesser A.B. der Durchmesser der Sonnenscheibe = 1 Zoll = 30 Meilen angenommen worden.

Uranus ♅ (von Herschel 1781. entdeckt)

Durchmesser 7264 ½ Meilen

Die vier Hauptgestalten des Saturnringes

der Ring als gerade Linie erscheinend.
in 17ⁿ)(
in 17ⁿ ☌
grösste Oeffnungen des Ringes
in 17ⁿ II
in 17ⁿ ♌
Saturn
Ansicht

Saturnus ♄ mit dem Ringe

ab = 4000 Meilen — de = cf = 554 Meilen
id = hc = 4350 — eh = gf = 3320
Stärcke oder Dicke des Ringes etwa 180 Meilen.
Durchmesser 17460. Meilen (nach Schröter 17263 M.)

Jupiter ♃

Durchmesser 19368 Meilen.

☿	Merkur	808.
♀	Venus	1672.
♁	Erde	1719.
♂	Mars	1028.
♃	Jupiter	19368.
♄	Saturn	16824.
♅	Uranus	7264.
☉	Sonne	30000.

⚴	Pallas	Durchmesser 488 Meilen. (von Olbers 1802. entdeckt)
⚳	Ceres	328 (" Piazzi 1801.
⚵	Juno	809 (" Harding 1804.
⚶	Vesta	74 (" Olbers 1807.

nach dem Verhältniss der Durchmesser

Maassstab für die Bahnen der Trabanten des Jupiter Saturn und Uranus

Die sieben Monde des Saturn

Die sechs Monde des Uranus

Die vier Jupiters Monde

der Erden Mond

DIE BAHNEN der MONDE um ihre PLANETEN

Neigung der Planeten Bahnen gegen die Erdbahn
jede Bahn als Ebene so gezeichnet dass der ☿ und der ♀ in die Sonnenmitte fällt.

DIE BAHNEN DES MERKUR DER VENUS DER ERDE UND DES MARS

Komet v. 1826 am 24 Februar Abends 7 Uhr.

Maasstab für die nebenstehenden Bahnen des Merkur, d. Venus d. Erde u. des Mars.

Lauf der Planeten,

während eines Merkur-Jahres (88 Tages) und ihre mittlere Entfernung v. der Sonne (im Maassstabe der Planet 3ter)

Lauf der Planeten in einer Secunde

Grössen-Verhältnisse der Planeten.

Planeten	Durchmesser (absolut)		Umfang	Oberfläche	Körperinhalt	Verhältniss zur Erde	Abkürzung der Bahn in Tagen
	Meilen	Tage	Geogr. Meilen	Geogr. □ Meilen	Cubik Meilen		
☿	808	6	2539,3	1 616 364	877 659 099	1/19	87. 23. 16.
♀	1672	16	5252,0	8 444 663	24 983 489 453	7/8	224. 16. 49.
♁	—	—	1719	5500	928 2006	1	365. 6. 9.
♂	1028	9	3229,9	3 167 895	532 998 857	1/7	686. 23. 30.
♃	—	—	24	1752	43000	1400	4332. 14. 0.
♄	—	—	20	1256	25000	1/700	10759. 5. 16.
♅	—	—	7	154	1800	1/14000	30686. 21. 0.
☾	486	0	1527,0	744 672	28 259	1/49	27. 7. 43. 12.
☉	30000	0	94247,8	2 827 433 888	14 137 167 000	1300000	—

Elemente der Planeten-Bahnen

Planeten	Ort der aufsteigenden Knoten in der Ekliptik			Neigung der Bahn gegen die Ekliptik			Excentricität	Mittlere Entfernung von der Sonne			Umlaufszeit um die Sonne			Mittlere tägliche Bewegung			Mittlere Geschwindigkeit in der Bahn in Meilen	Grösste Geschwindigkeit	Kleinste Geschwindigkeit	Neigung der Bahn gegen die Ekliptik		
	°	'	"	°	'	"		Millionen Meilen			Tage			°	'	"				°	'	"
☿	44	0	0	7	0	0	0,205	8	0	0	87	23	16	14	32	39	1	87	28	44	6	42	29
♀	75	4	0	3	23	30	0,006	15	0	0	224	16	49	5	59	8	1	14	30	19	3	23	54
♁	—	—	—	—	—	—	0,017	20	0	0	365	6	9	3	58	48	1	—	0	0	0	0	0
♂	48	18	0	1	51	0	0,093	30	0	0	686	23	30	1	52	0	1	10	34	48	1	59	0
♃	98	51	0	1	19	0	0,048	104	0	0	4332	14	0	0	4	59	1	3	22	5	0	19	0
♄	111	9	0	2	29	0	0,056	191	0	0	10759	5	16	0	2	0	1	2	18	0	0	11	0
♅	72	23	0	0	46	30	0,047	384	0	0	30686	21	0	0	0	42	1	—	12	0	0	7	0
☾	44	18	54	9	0	0	0,055	0	51	0	27	7	43	0	32	56	1	0	2	0	0	5	9
☉	0	0	0	0	0	0	0,000	0	0	0	25	6	48	0	0	0	1	—	0	0	0	0	0

* Das Jahr durchgehends zu 365 Tg 6 Stn gerechnet.

Erklaerung der gebrauchten Zeichen und Abkürzungen.

☌ P. od. Per. Perihelium	☍ A. od. Aph. Aphelium
☊ aufsteigender Knoten	Für die Erdbahn
☋ niedersteigender Knoten	
☊ aufsteigender Knoten	f. d. Sonnenaequator
☋ niedersteigender Knoten	
n. Ag. nördlichste	Abweichung d. Sonnenaequator
s. As. südlichste	
Tn. S. St. Tag und Stahl. Gleiche	° Grad
L. T. längster	N.P. Nord Pol ' Minuten
K. T. kürzester	S.P. Süd Pol " Secunden

Bild des MONDES

wie solcher dem Auge durch die besten Fernröhre erscheint

LAUF des MONDES um die ERDE und dessen LICHTWECHSEL (Phasen)

Neu Mond — Erstes Viertel — Voll Mond — Letztes Viertel — Erde — Sonne — Mond — Mitternacht — Stunden der (Mittag) Culmination der Sonne — Tage des synodischen Monats — Tage des siderischen od. periodischen Monats

vier Tage nach dem Neumond — im ersten Viertel — Vollmond

Sonnenflecke

am 28ⁿ März 1822. Mittags von 1 Uhr beobachtet in der Grösse dass die A.B. als Durchmesser der Sonne angenommen ist

Maassstab für die Bahnen der Planeten — in Theilen der mittlern Entfernung der Erde von der Sonne

Maassstab für die Planeten Bahnen in Geographischen Meilen.

5ten Millionen Meilen.

Mond ☾ mittlerer Abstand des Mondes = d. Erde 52 000 Meilen

Kunst von 1801 nach einer Erscheinung Neigung seiner Bahn 78°.5

Kunst von 1801 vor seiner Erscheinung Neigung seiner Bahn 78°.5 d. 24 März 1801.

Komet v. 1826 am 24 Februar Abends 7 Uhr.

Jupiter 1833.

Saturn

Uranus

Mars

Vesta

Juno

Ceres

Pallas

Erde

Sonne

Merkur

Venus

Jupiter

Saturn

Uranus

Neptun

Widder — Stier — Zwillinge — Krebs — Löwe — Jungfrau — Wage — Scorpion — Schütze — Steinbock — Wassermann — Fische

Aries — Taurus — Gemini — Cancer — Leo — Virgo — Libra — Scorpio — Sagittarius — Capricornus — Aquarius — Pisces

Lith. Anst. v. C. Gerrich &c.